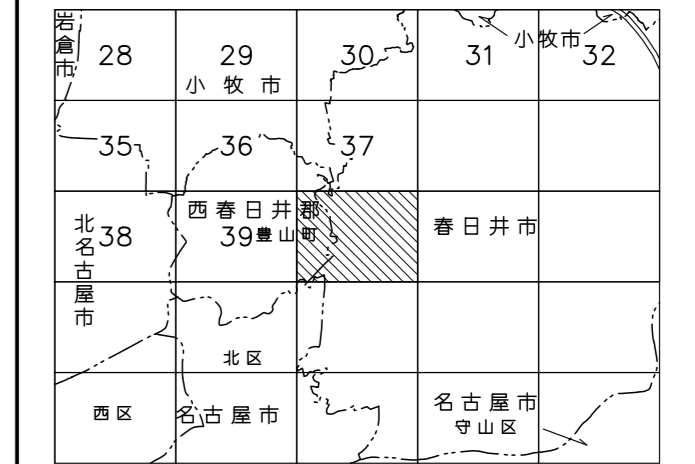
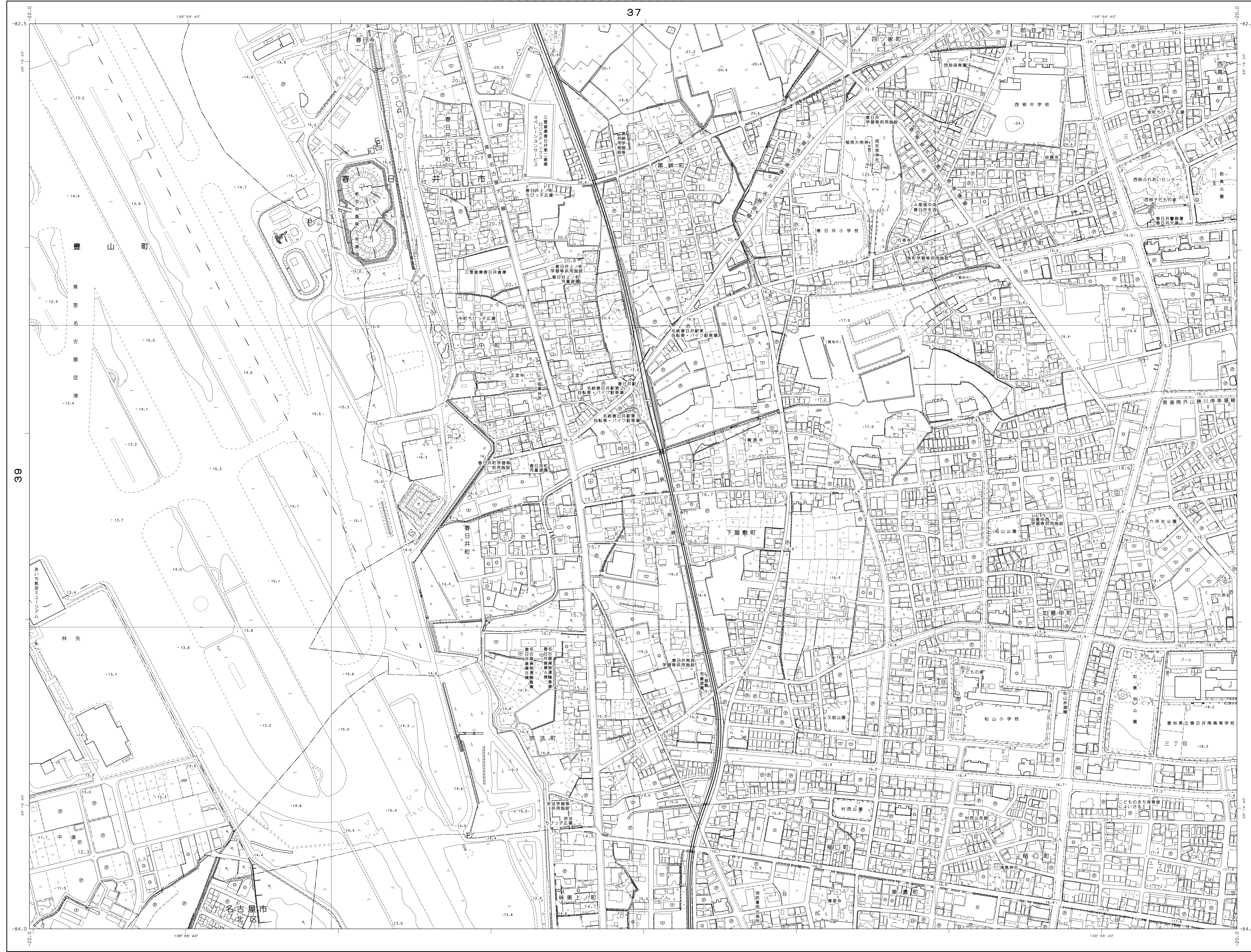


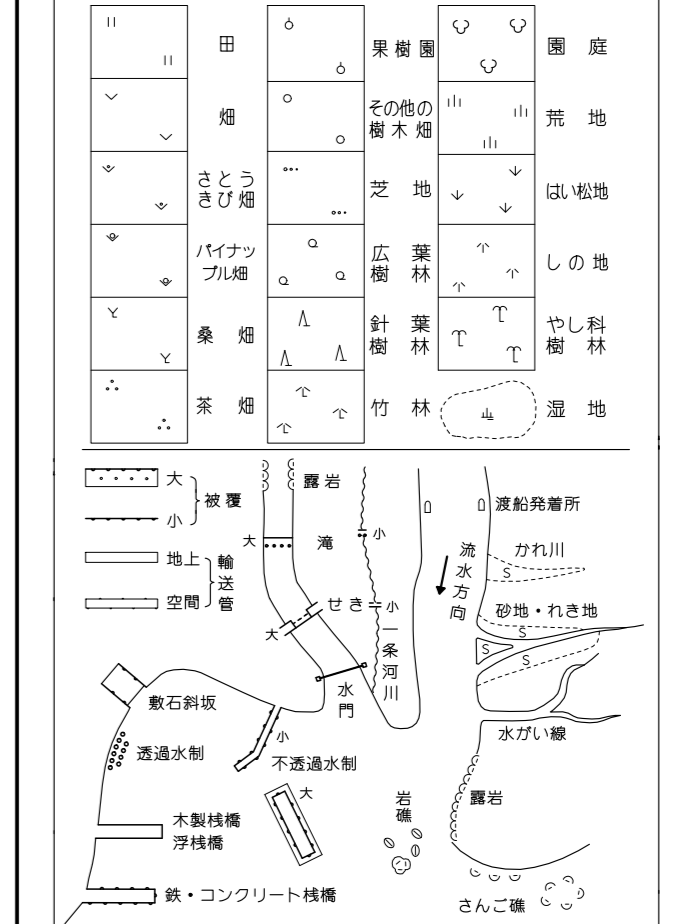
1:2,500
小牧市都市計画基本図 No. 40



記号

■	建築物	▲	37.2 三井ビル
□	敷地	■	25.62 三井ビル
○	公園	▲	42.2 三井ビル
△	公園	○	35.8 三井ビル
◇	公園	■	25.73 三井ビル
▽	公園	○	25.6 三井ビル
◇	公園	○	25.6 三井ビル
◇	公園	○	25.6 三井ビル

—	普通道路	—	普通道路
—	特殊道路	—	特殊道路
—	幹線道路	—	幹線道路
—	支線道路	—	支線道路
—	歩道	—	歩道
—	自転車道	—	自転車道
—	河川	—	河川
—	水路	—	水路
—	鉄道線	—	鉄道線
—	電線	—	電線
—	ガス管	—	ガス管
—	下水道	—	下水道
—	境界線	—	境界線
—	境界線	—	境界線
—	境界線	—	境界線



この図は、国土交通省の告示第9号の規格による「都市計画基本図」の規格によるものである。
 図面に示した境界線は、国土交通省の告示第9号の規格によるものである。
 図面に示した境界線は、国土交通省の告示第9号の規格によるものである。
 図面に示した境界線は、国土交通省の告示第9号の規格によるものである。
 図面に示した境界線は、国土交通省の告示第9号の規格によるものである。

この都市計画基本図は、春日井市の計画を、都市計画基本図を使用して作成したものである。
 〔この図は、豊山町の計画を、都市計画基本図を使用して作成したものである。〕
 〔この図は、春日井市の計画を、都市計画基本図を使用して作成したものである。〕

この図は、国土交通省の告示第9号の規格による「都市計画基本図」の規格によるものである。
 図面に示した境界線は、国土交通省の告示第9号の規格によるものである。
 図面に示した境界線は、国土交通省の告示第9号の規格によるものである。
 図面に示した境界線は、国土交通省の告示第9号の規格によるものである。
 図面に示した境界線は、国土交通省の告示第9号の規格によるものである。

この図は、国土交通省の告示第9号の規格による「都市計画基本図」の規格によるものである。
 図面に示した境界線は、国土交通省の告示第9号の規格によるものである。
 図面に示した境界線は、国土交通省の告示第9号の規格によるものである。
 図面に示した境界線は、国土交通省の告示第9号の規格によるものである。
 図面に示した境界線は、国土交通省の告示第9号の規格によるものである。

小牧市
アリア建築(株)調製

No. 40