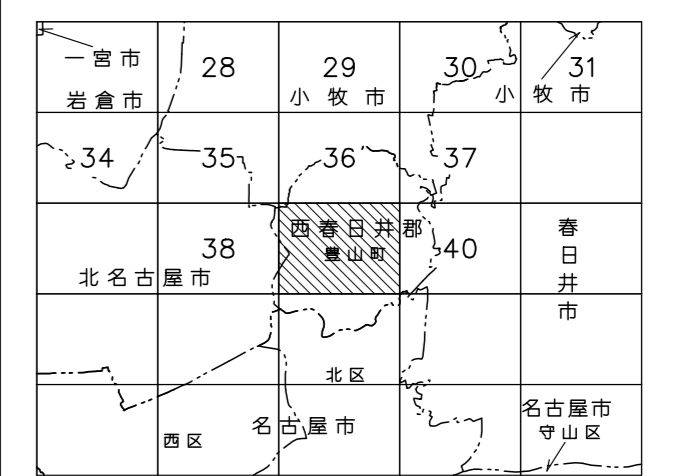
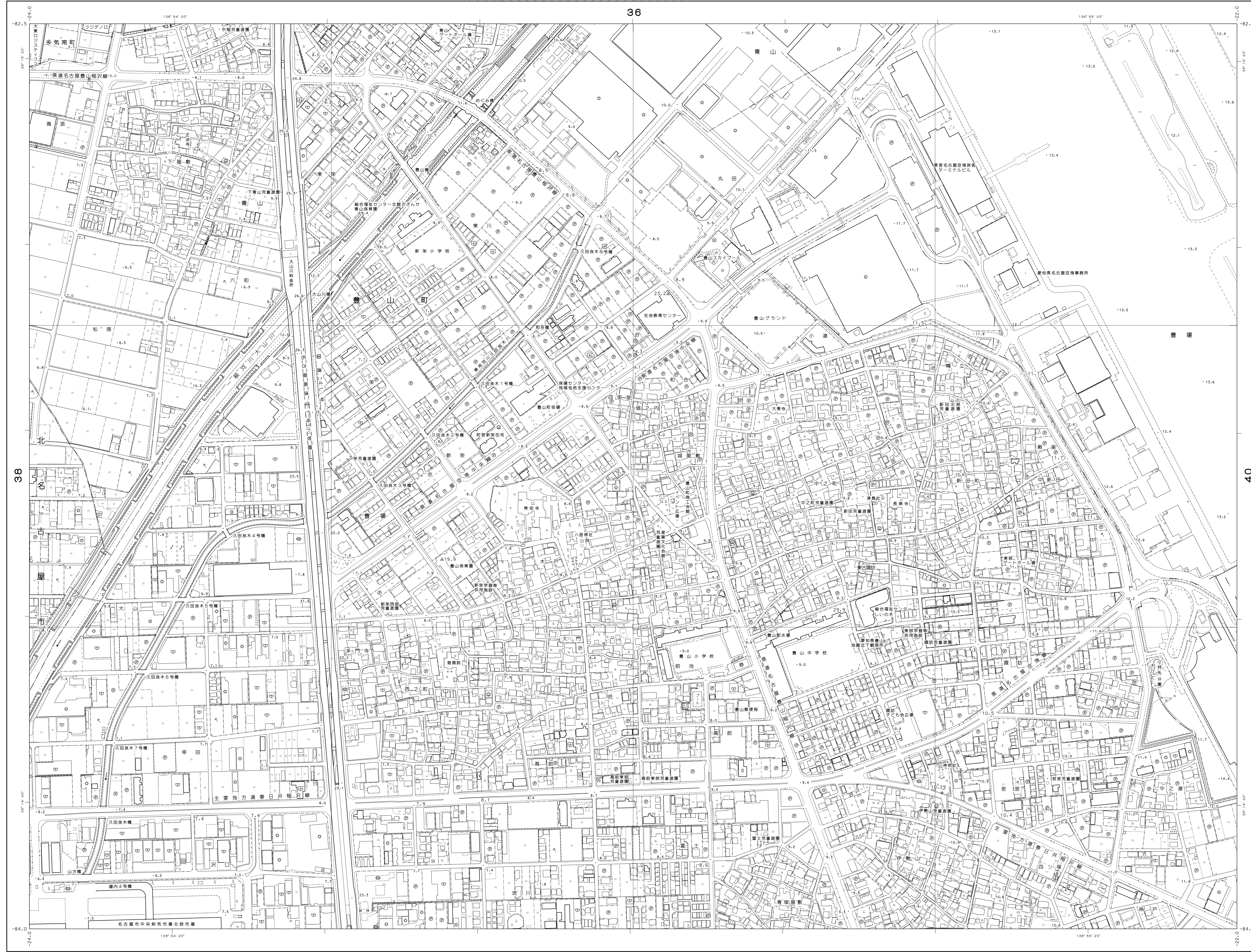


1:2,500
小牧市都市計画基本図 No. 39

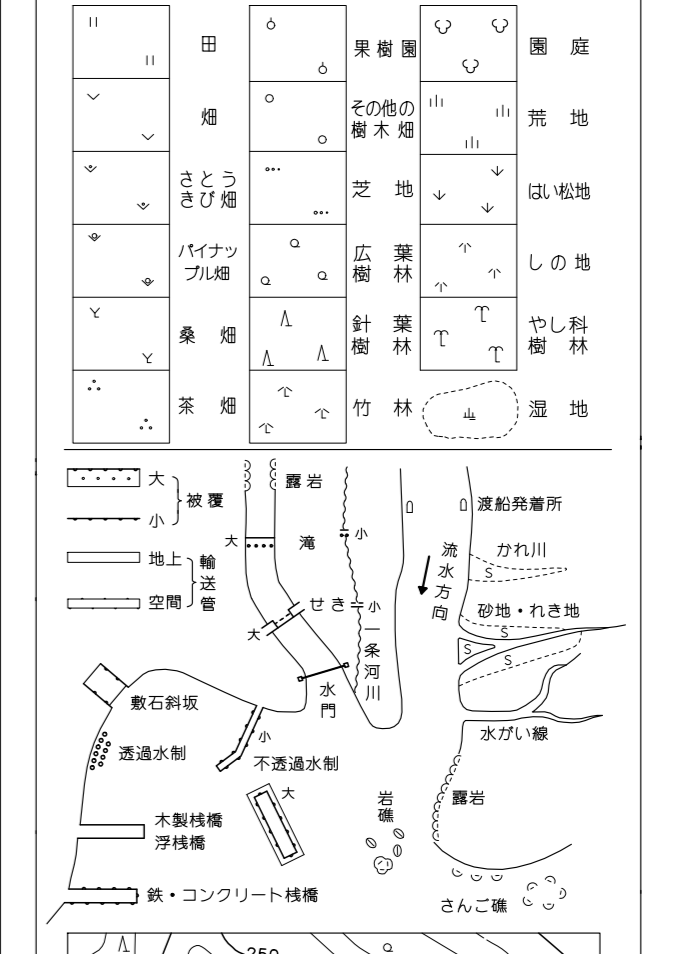


行政区域
小牧市
愛知県
西春日井郡
新山町
北名古屋市

記号

■	建築物	A 37.2	三井物産
■	五層以上建築物	B 25.62	本町
■	五層以下建築物	C 42.3	本町
■	五層以下建築物	D 35.5	本町
■	五層以下建築物	E 25.73	本町
■	五層以下建築物	F 25.6	本町
■	五層以下建築物	G 25.6	本町

—	普通道路	—	普通道路
—	特殊道路	—	特殊道路
—	鉄道線	—	鉄道線
—	河川	—	河川
—	公園	—	公園
—	緑地	—	緑地
—	埋立地	—	埋立地
—	土壌	—	土壌



この測量成果は、国土庁長官の承認及び検閲を経て、測量法の規定に基づき、測量士が作成したものである。測量士番号：第19号、第55号。
この測量成果は、国土庁長官の承認及び検閲を経て、測量法の規定に基づき、測量士が作成したものである。測量士番号：第21号、第170号。
この測量成果は、国土庁長官の承認を受けて得たものである。測量士番号：第26号、第136号。
この測量成果は、国土庁長官の承認を受けて得たものである。測量士番号：第1号、第134号。
この測量成果は、国土庁長官の承認を受けて得たものである。測量士番号：第7号、第59号。

「測量法第44条に基づき作成された測量成果」
この地図は、新山町の測量成果を、自治体の都市計画基本図として複製したものです。(測量士番号：7、測量士番号：501号)

1. 平成16年 7月 測量士番号：501
2. 平成16年 8月 測量士番号：502
3. 平成21年 1月 測量士番号：503
4. 平成21年 11月 測量士番号：504
5. 平成26年 5月 測量士番号：505
6. 平成26年 8月 測量士番号：506
7. 令和 1年 5月 測量士番号：507
8. 令和 1年 9月 測量士番号：508
9. 令和 5年12月 測量士番号：509
10. 令和 7年 9月 測量士番号：510
11. 令和 7年測量士番号112,500都市計画基本図複製
12. 令和 7年測量士番号112,500都市計画基本図複製

1:2,500

小牧市
アリア株式会社

No. 39