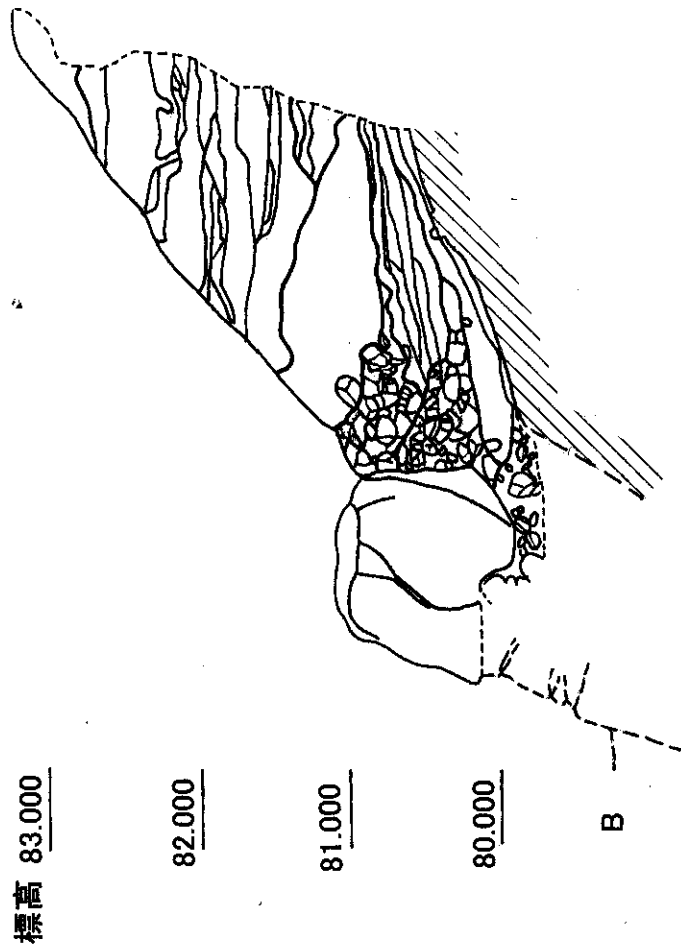


【資料 2】

断面図 I

I区深掘トレンチセクション図・

築城推定ライン S=1:50

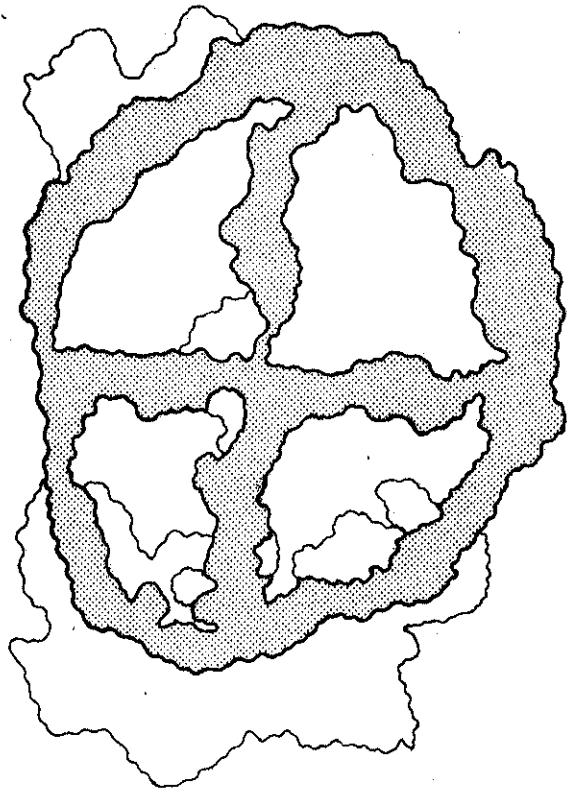
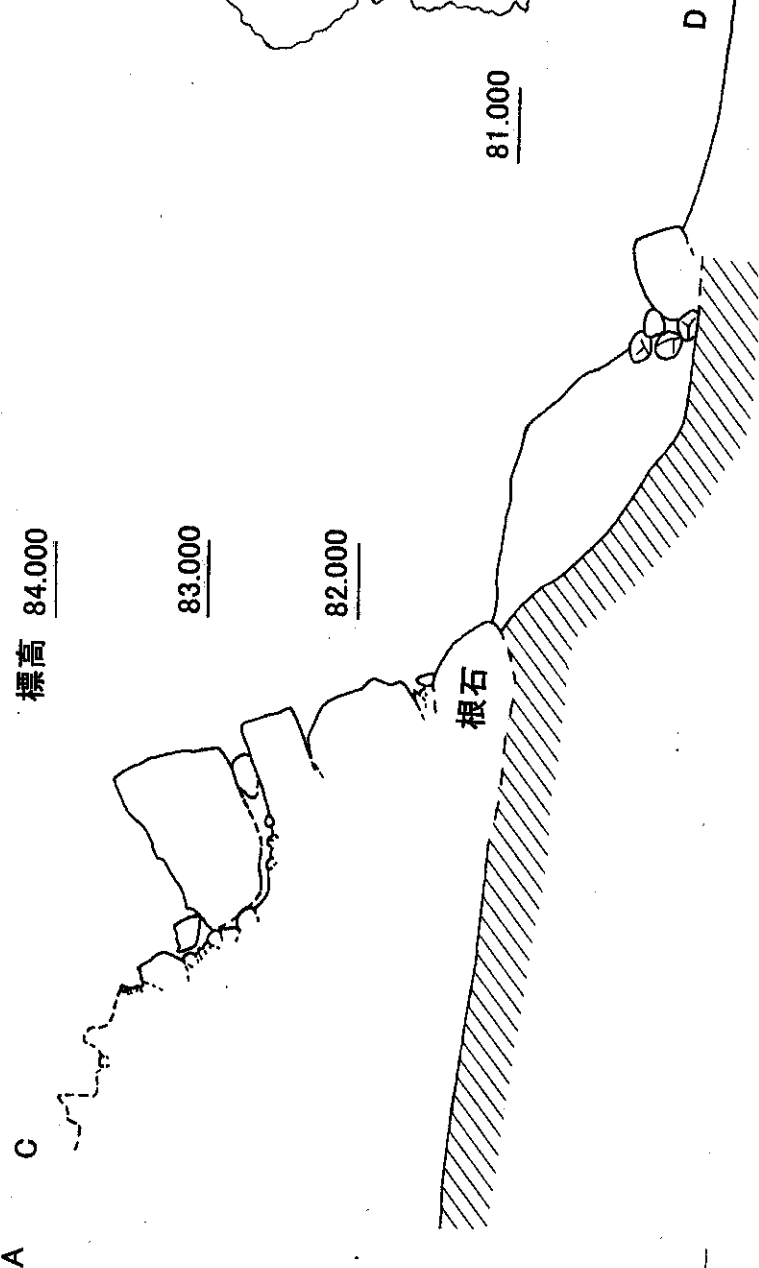


【資料 4】

断面図 II

J区石垣エレベーション図(一部略測)・

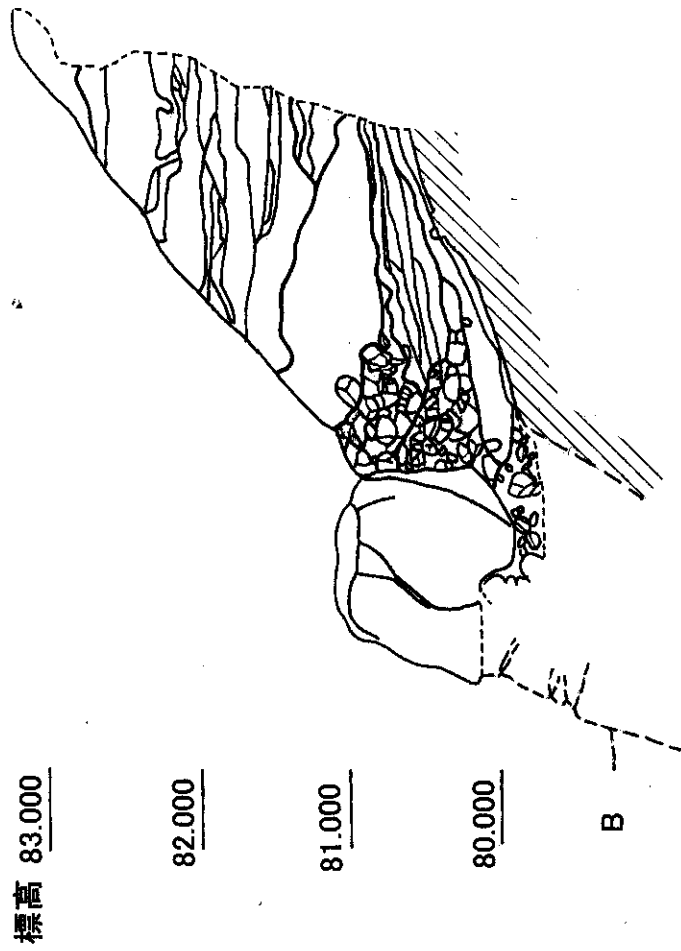
築城推定ライン S=1:50



断面図 I

I区深掘トレンチセクション図・

築城推定ライン S=1:50

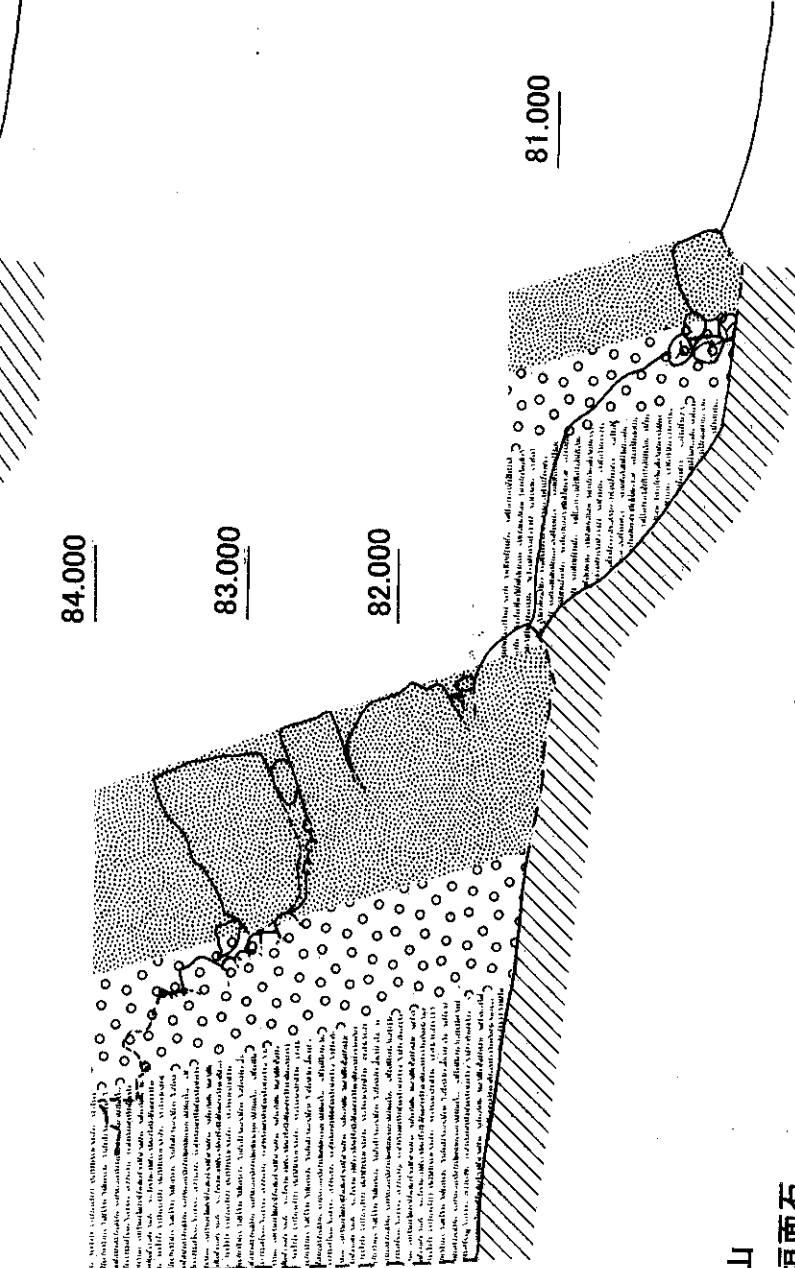
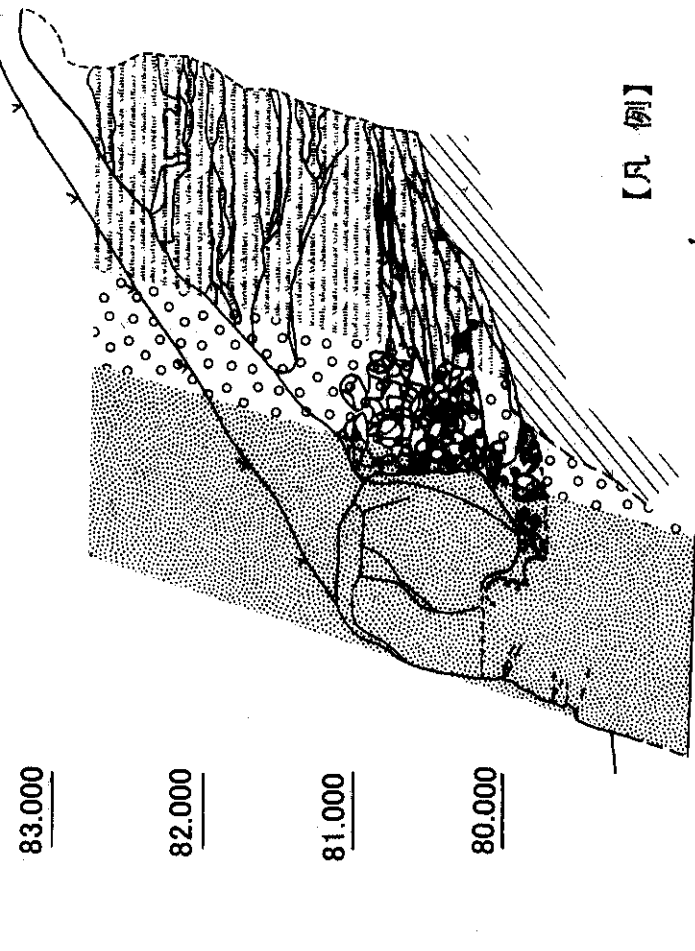
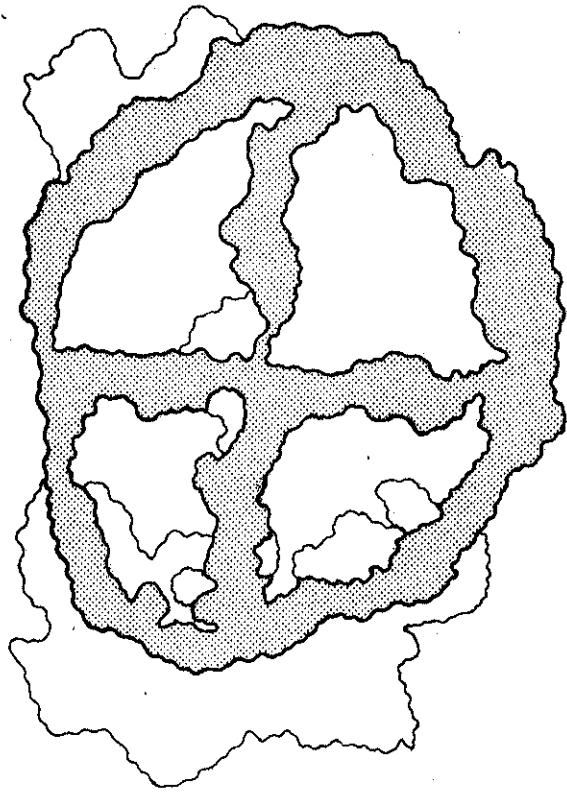
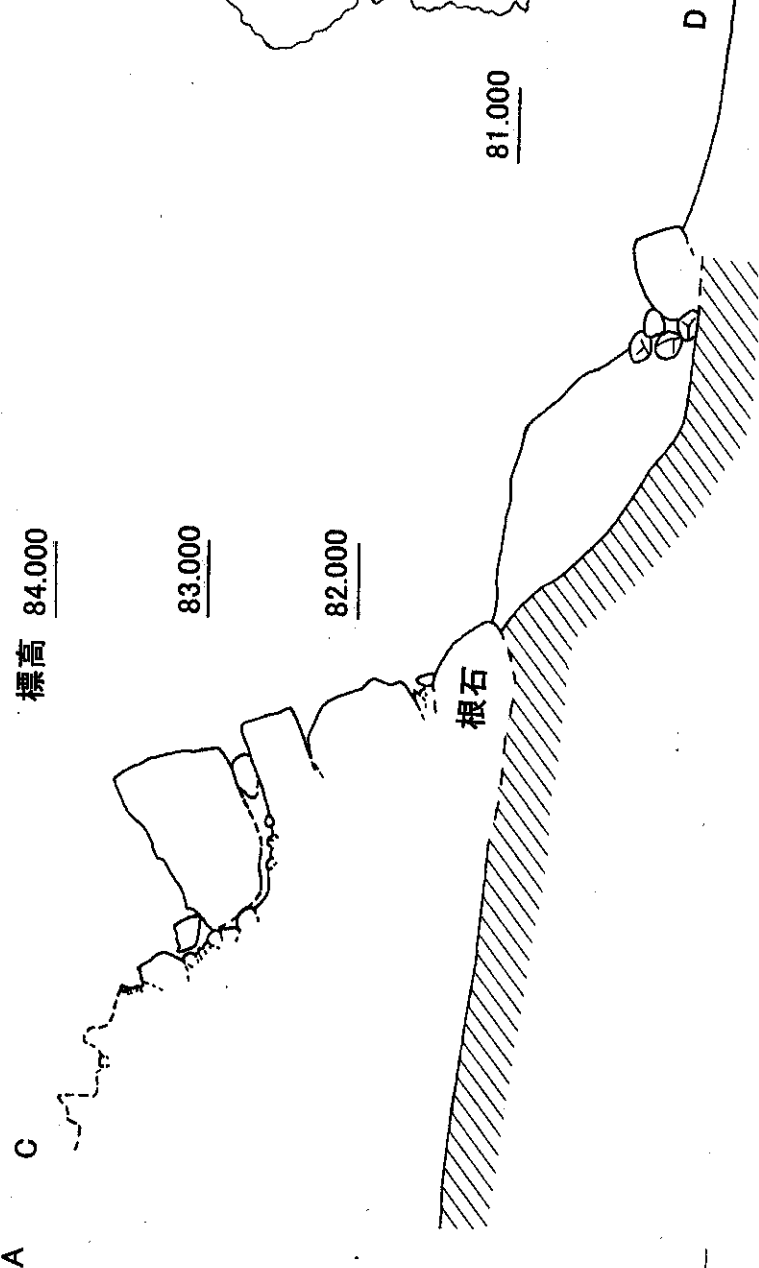


【資料 4】


断面図 II

J区石垣エレベーション図(一部略測)・

築城推定ライン S=1:50



【凡例】



地山
石垣面石
裏込石層
造成土