

小牧市告示第 5 号

道路法（昭和 27 年法律第 180 号）第 18 条第 1 項の規定に基づき、  
道路の区域を次のように決定する。

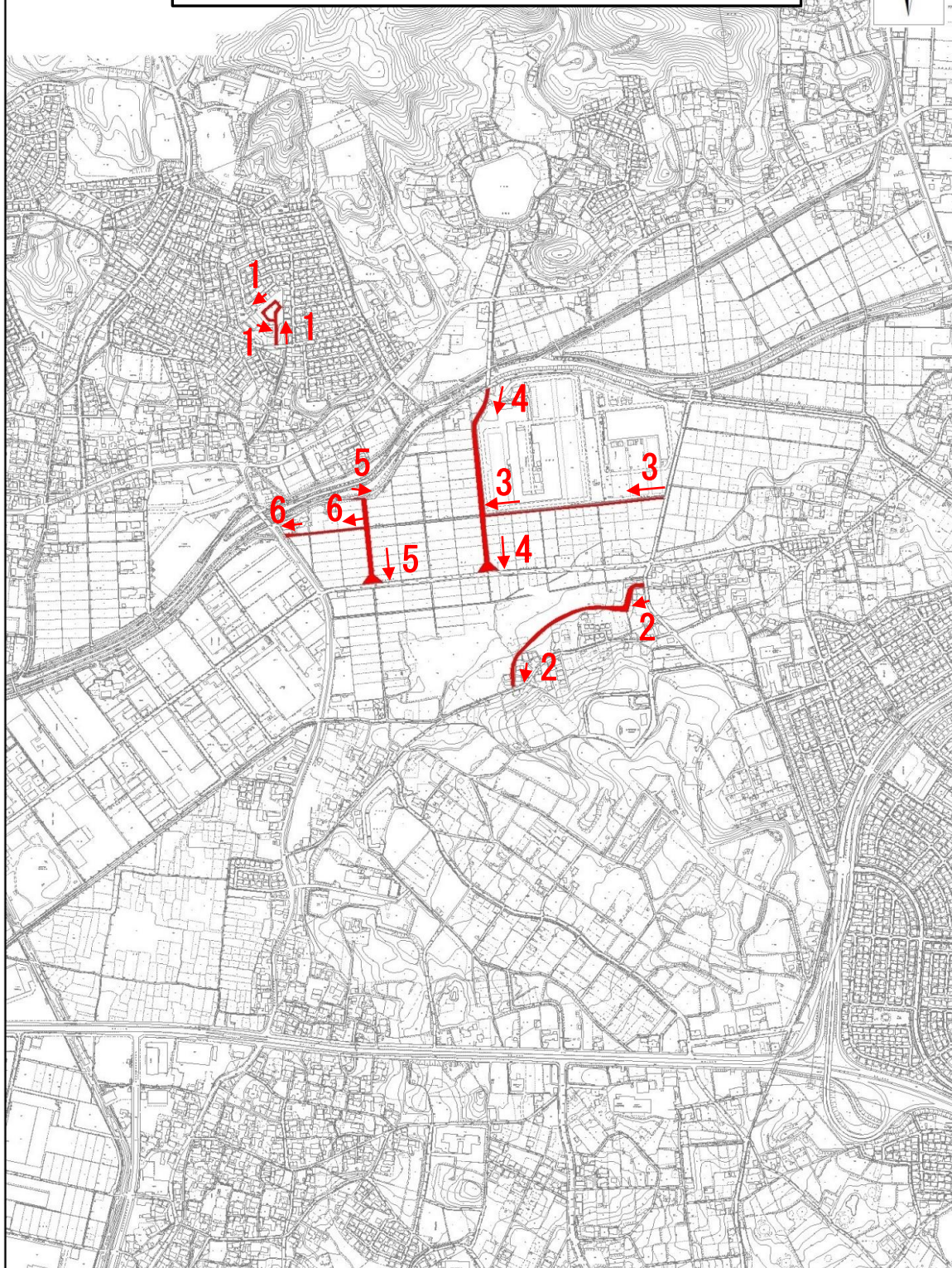
その関係図書は、告示の日から 2 週間小牧市建設部道路課において一般  
の縦覧に供する。

令和 8 年 1 月 7 日

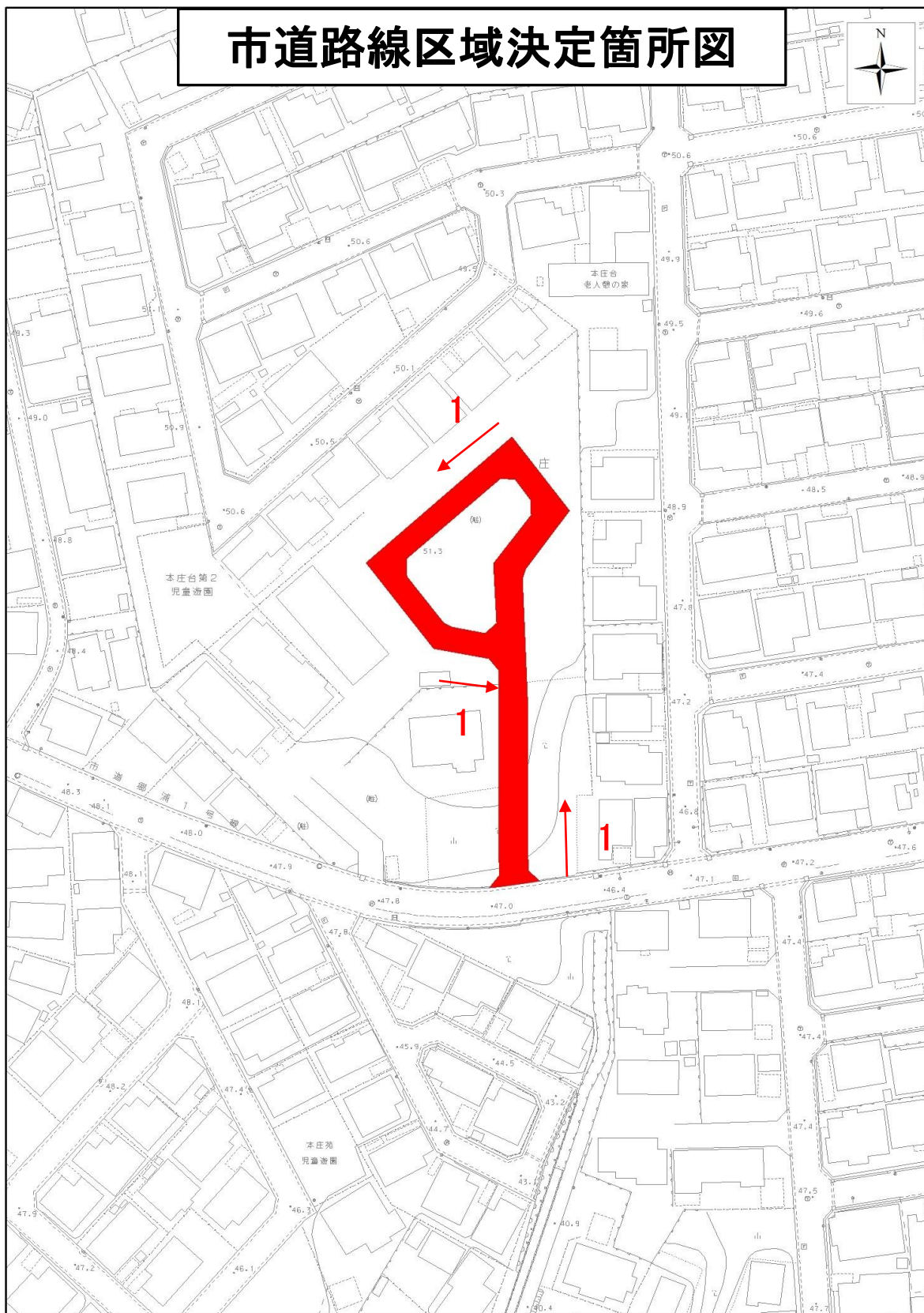
小牧市長 山 下 史守朗

番号	路 線 名	道 路 の 区 域		
		区 間	幅員(m)	延長(m)
1	郷浦57号線	本庄字郷浦	5.00	156.0
		本庄字郷浦	6.20	
2	峠4号線	池之内字峠	7.00	372.8
		上末字北池	15.70	
3	池之内砂原2号線	池之内字砂原	4.50	354.0
		池之内字砂原	4.50	
4	大曲1号線	池之内字大曲	6.80	367.2
		池之内字砂原	10.50	
5	申新田3号線	本庄字申新田	2.00	196.5
		本庄字申新田	10.60	
6	申新田4号線	本庄字申新田	6.00	154.5
		本庄字申新田	6.70	

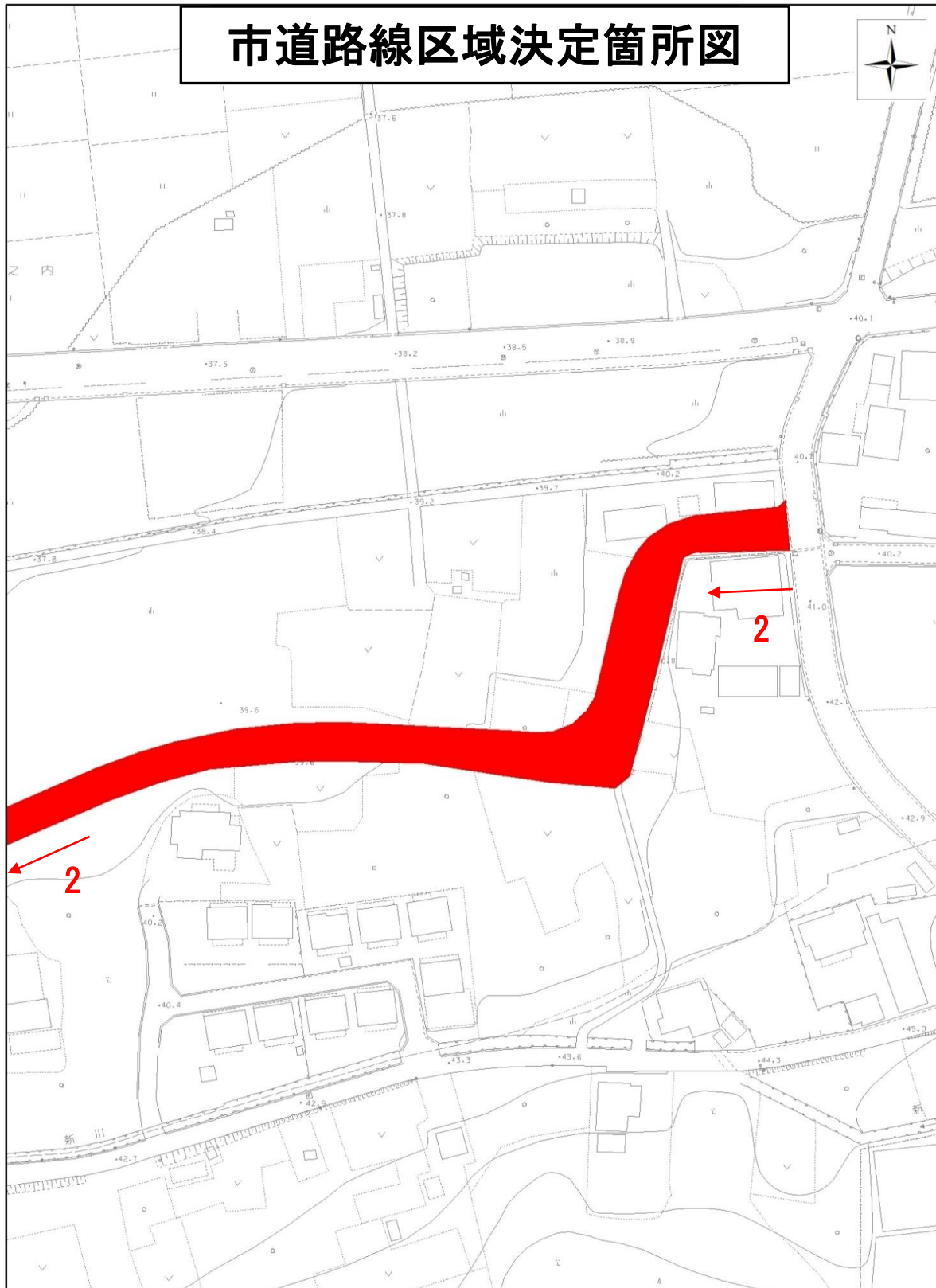
# 市道路線区域決定箇所図








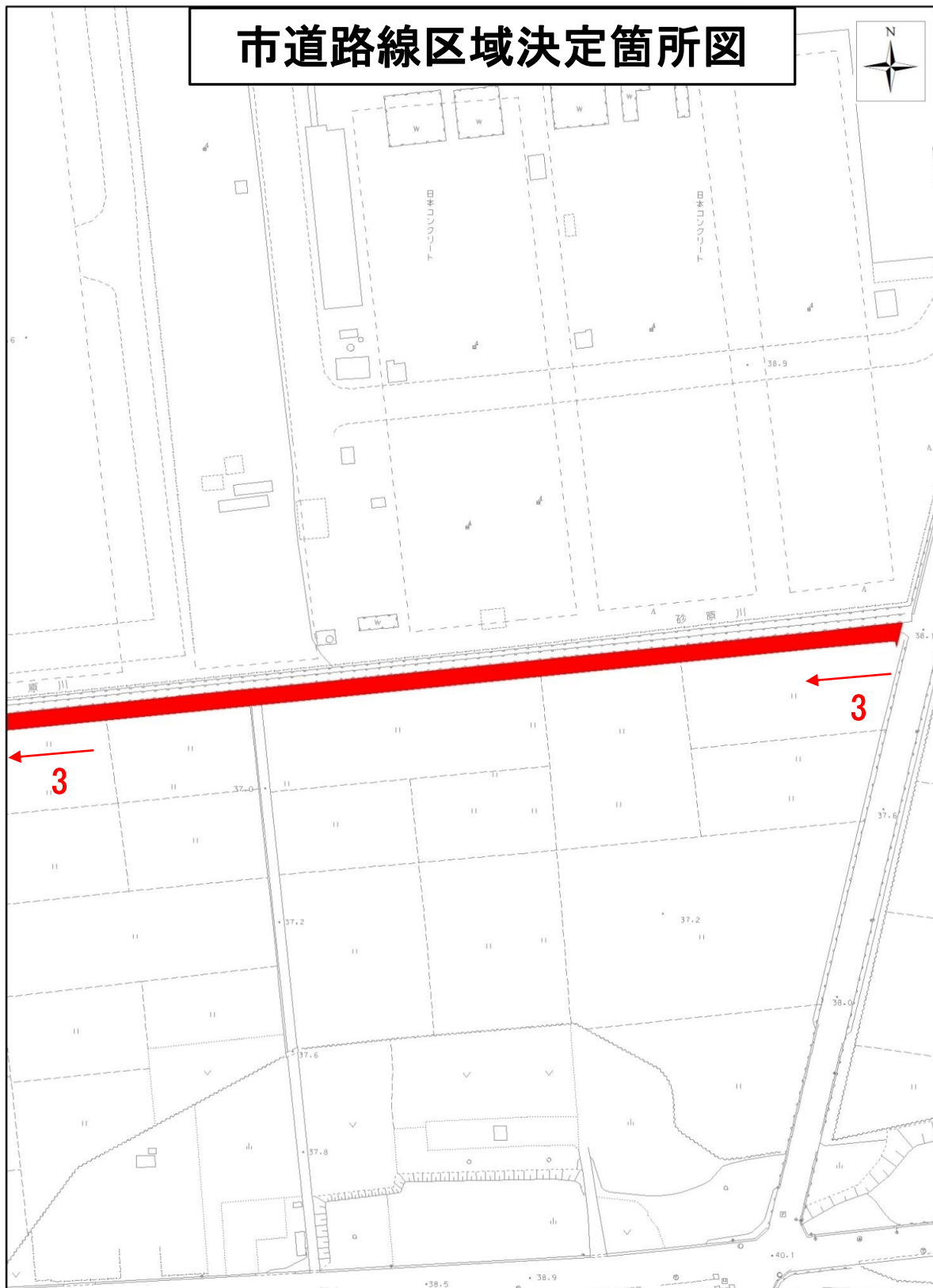
# 市道路線区域決定箇所図



# 市道路線区域決定箇所図



# 市道路線区域決定箇所図



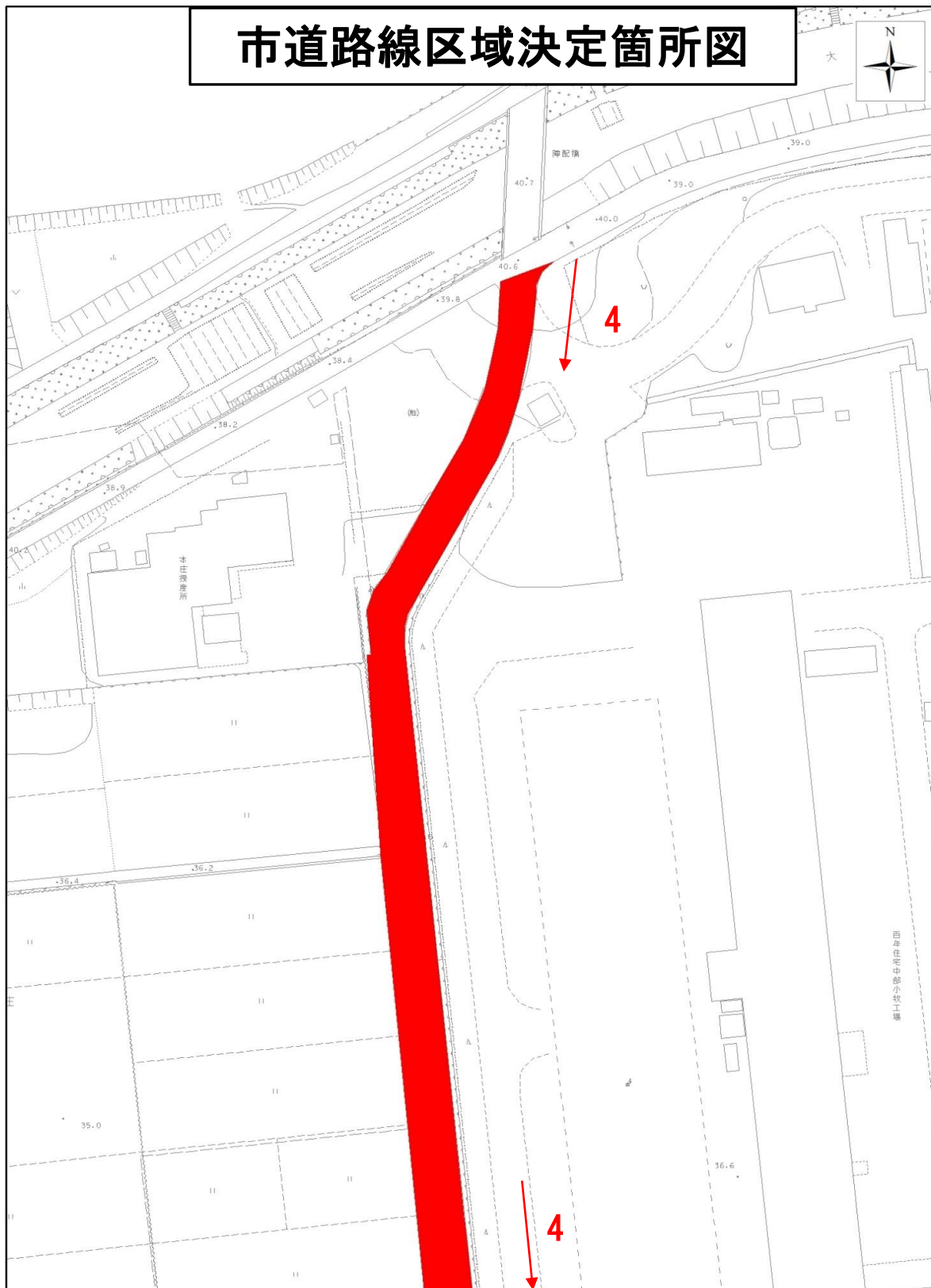


# 市道路線区域決定箇所図

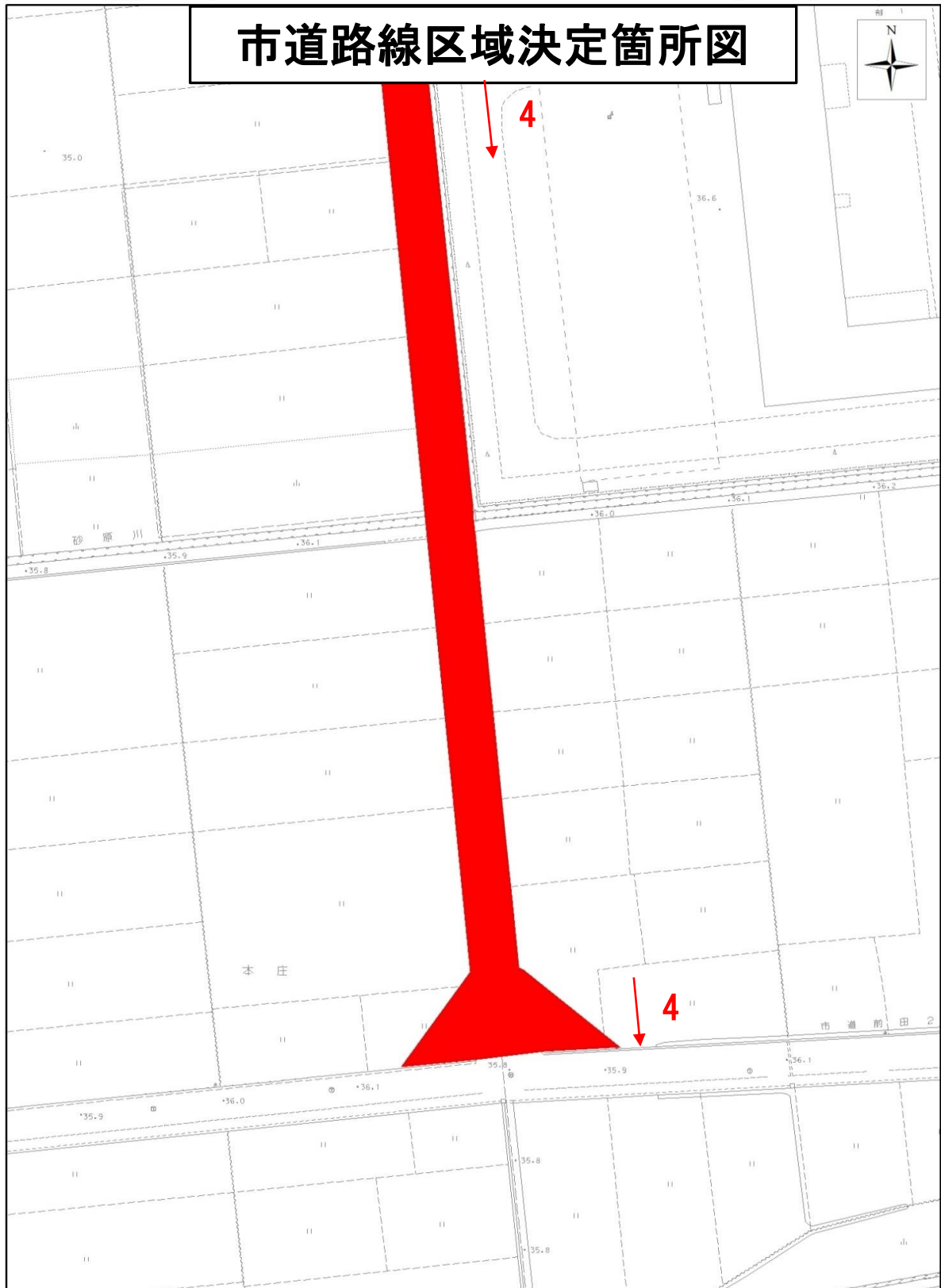




# 市道路線区域決定箇所図



# 市道路線区域決定箇所図



# 市道路線区域決定箇所図

