

小牧市告示第 6 号

道路法（昭和 27 年法律第 180 号）第 18 条第 1 項の規定に基づき、
道路の区域を次のように変更する。

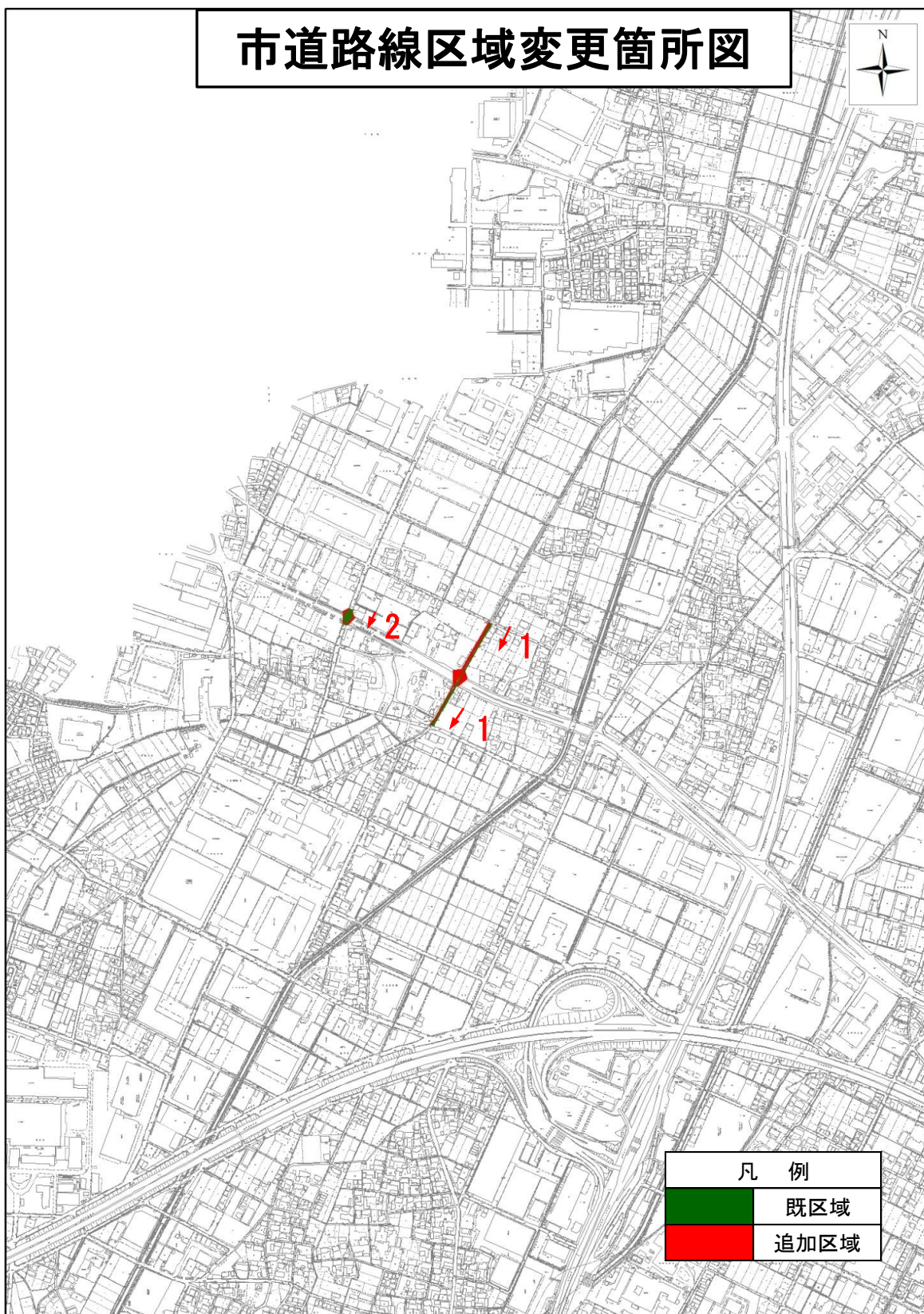
その関係図書は、告示の日から 2 週間小牧市建設部道路課において一般
の縦覧に供する。

令和 8 年 1 月 7 日

小牧市長 山 下 史守朗

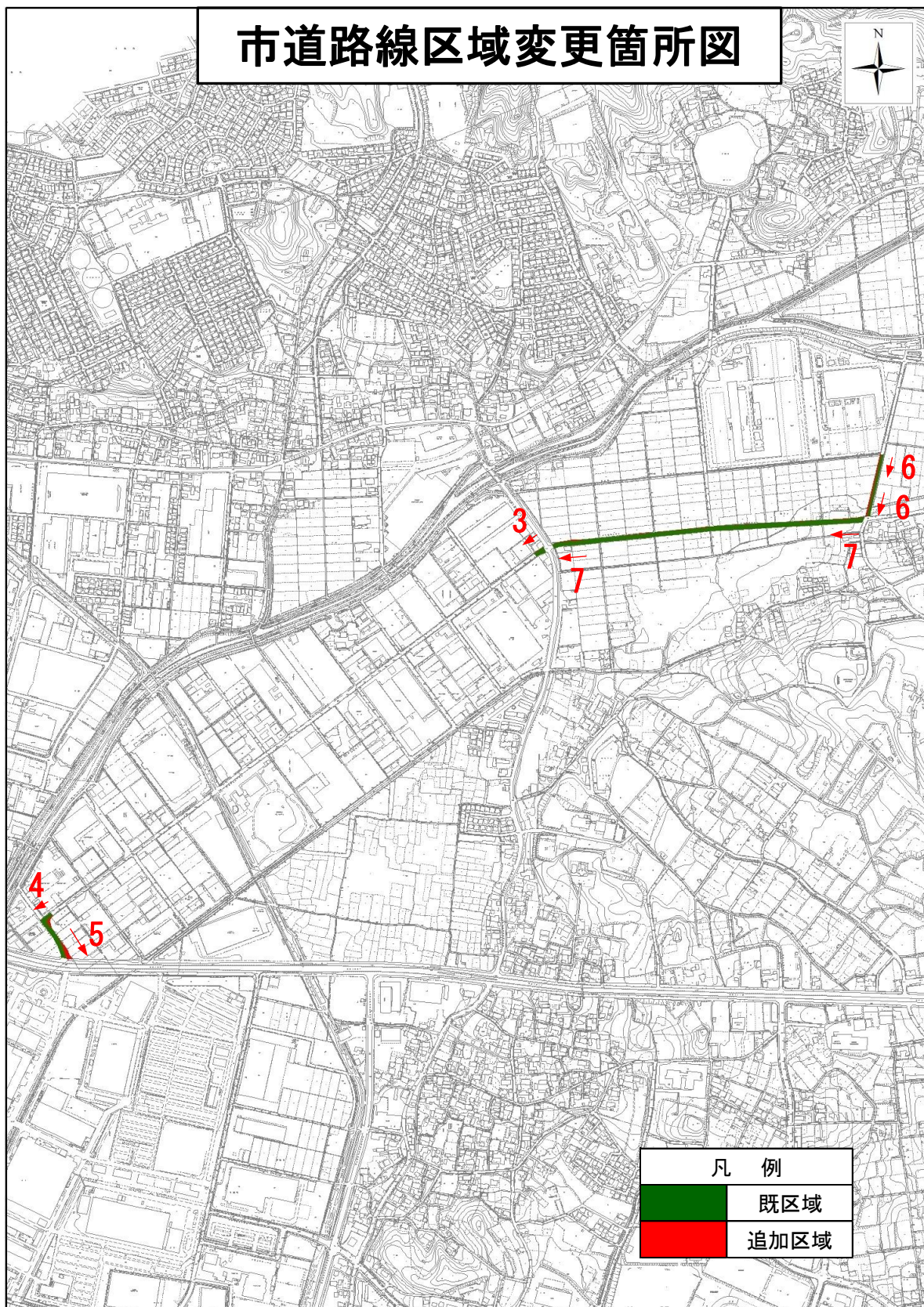
番号	路線番号	路 線 名	変 更 区 間	旧 新	最小幅員	最大幅員	延長
					(m)	(m)	(m)
1	A040	宮後1号線	入鹿出新田字郷内411番1地先	旧	2.50	～ 8.20	240.40
			入鹿出新田字郷前1161番1地先	新	6.00	～ 36.20	240.40
2	A043	村北1号線	入鹿出新田字郷中537番3地先	旧	6.00	～ 18.70	35.20
			入鹿出新田字郷中526番1地先	新	6.00	～ 29.30	35.20
3	G223	東向田2号線	本庄字山之内1296番1地先	旧	8.60	～ 12.50	22.50
			本庄字山之内1289番1地先	新	9.00	～ 12.50	22.50
4	G223	東向田2号線	東田中字上池1246番1地先	旧	7.60	～ 13.00	17.00
			東田中字上池1246番1地先	新	7.60	～ 32.80	17.00
5	G236	上池3号線	東田中字上池1248番1地先	旧	8.90	～ 12.50	92.50
			本庄字白池791番1地先	新	8.90	～ 24.70	92.50
6	J018	雨作1号線	池之内字西ノ下り1853番地先	旧	6.20	～ 11.10	129.50
			池之内字西ノ下り2495番2地先	新	9.50	～ 11.10	129.50
7	J041	前田2号線	池之内字砂原1816番1地先	旧	9.00	～ 10.00	634.50
			本庄字申新田1316番1地先	新	9.50	～ 12.70	634.80

市道路線区域変更箇所図



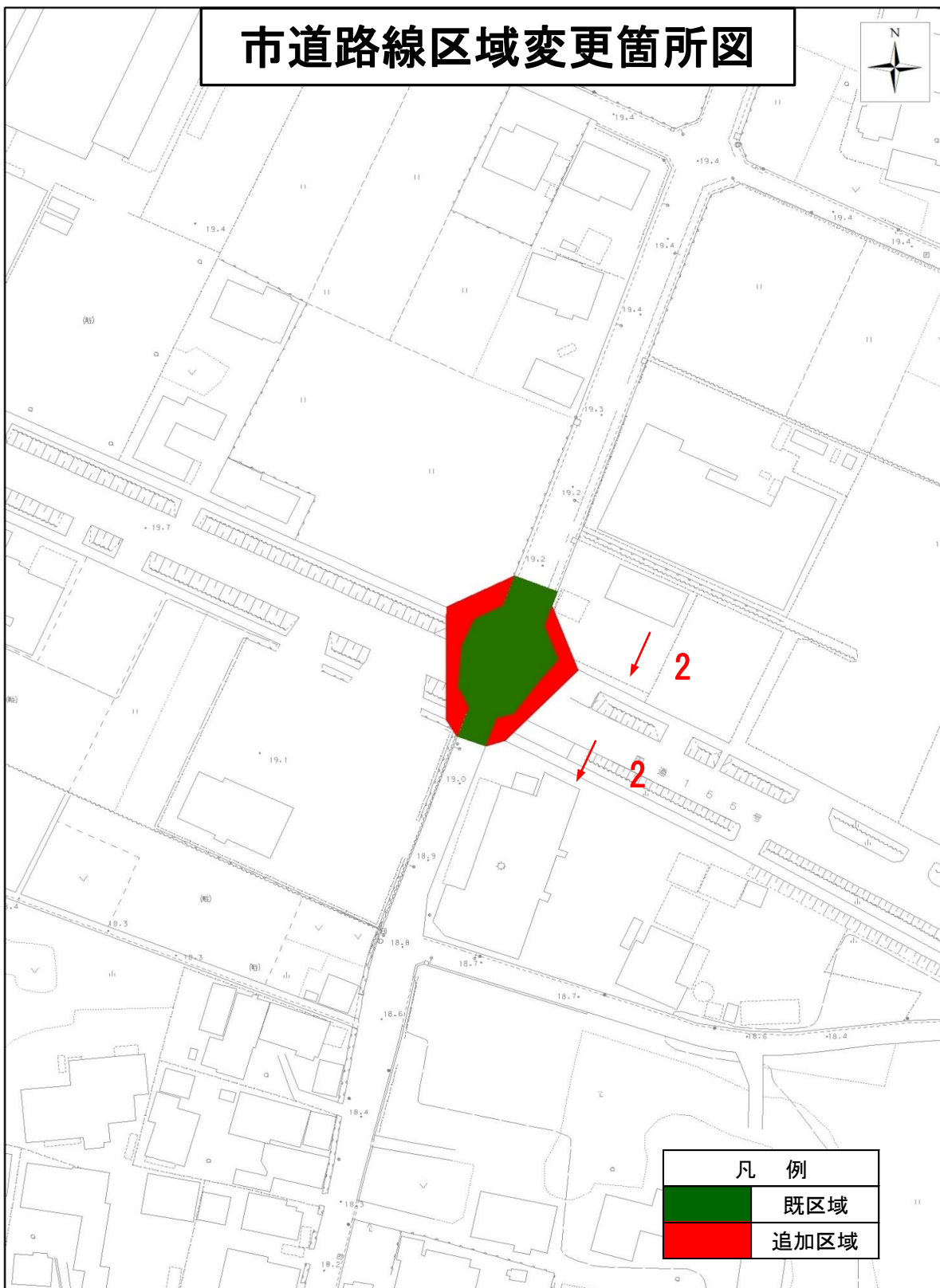
凡 例	
	既区域
	追加区域

市道路線区域変更箇所図



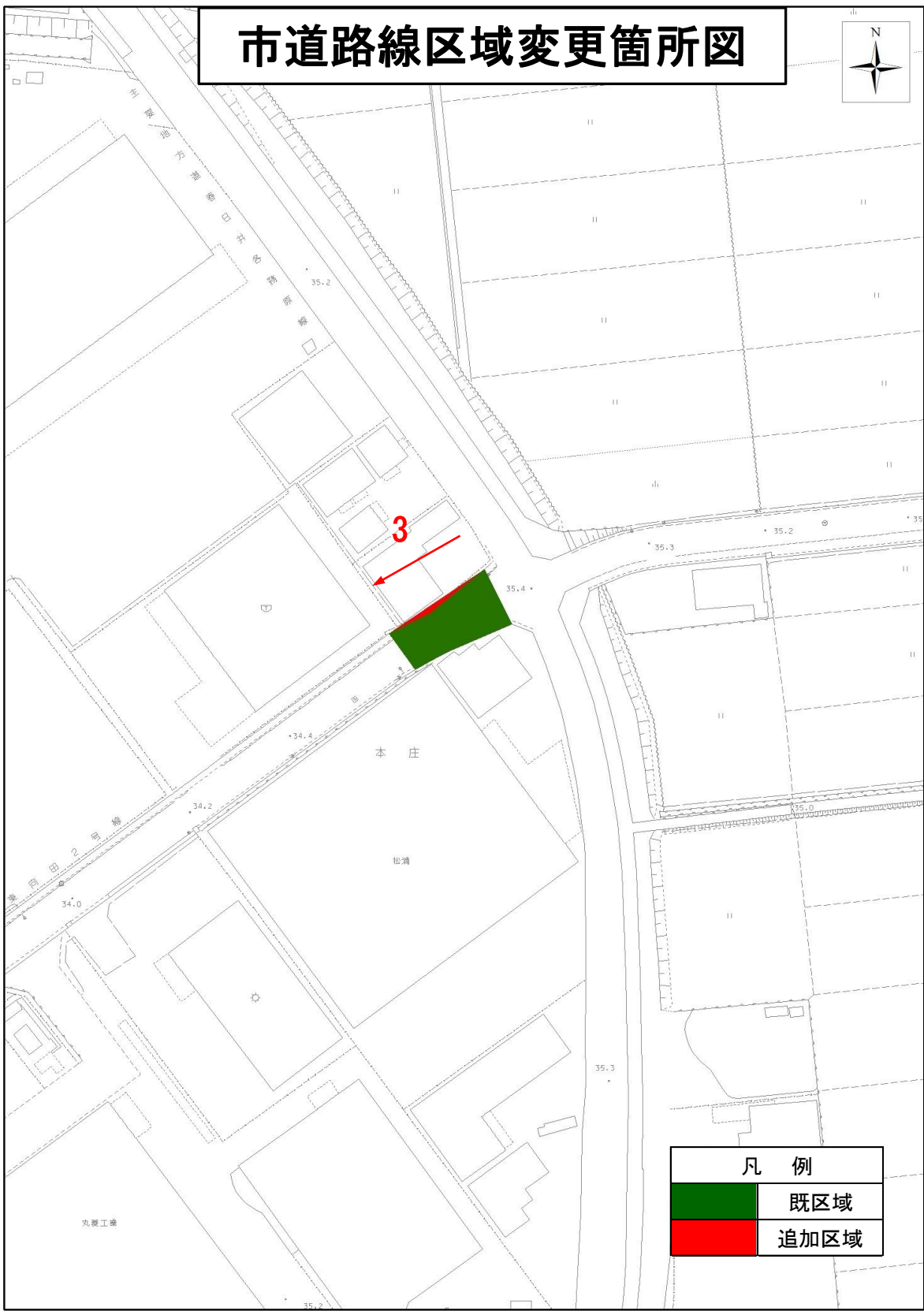


市道路線区域変更箇所図



凡 例	
	既区域
	追加区域

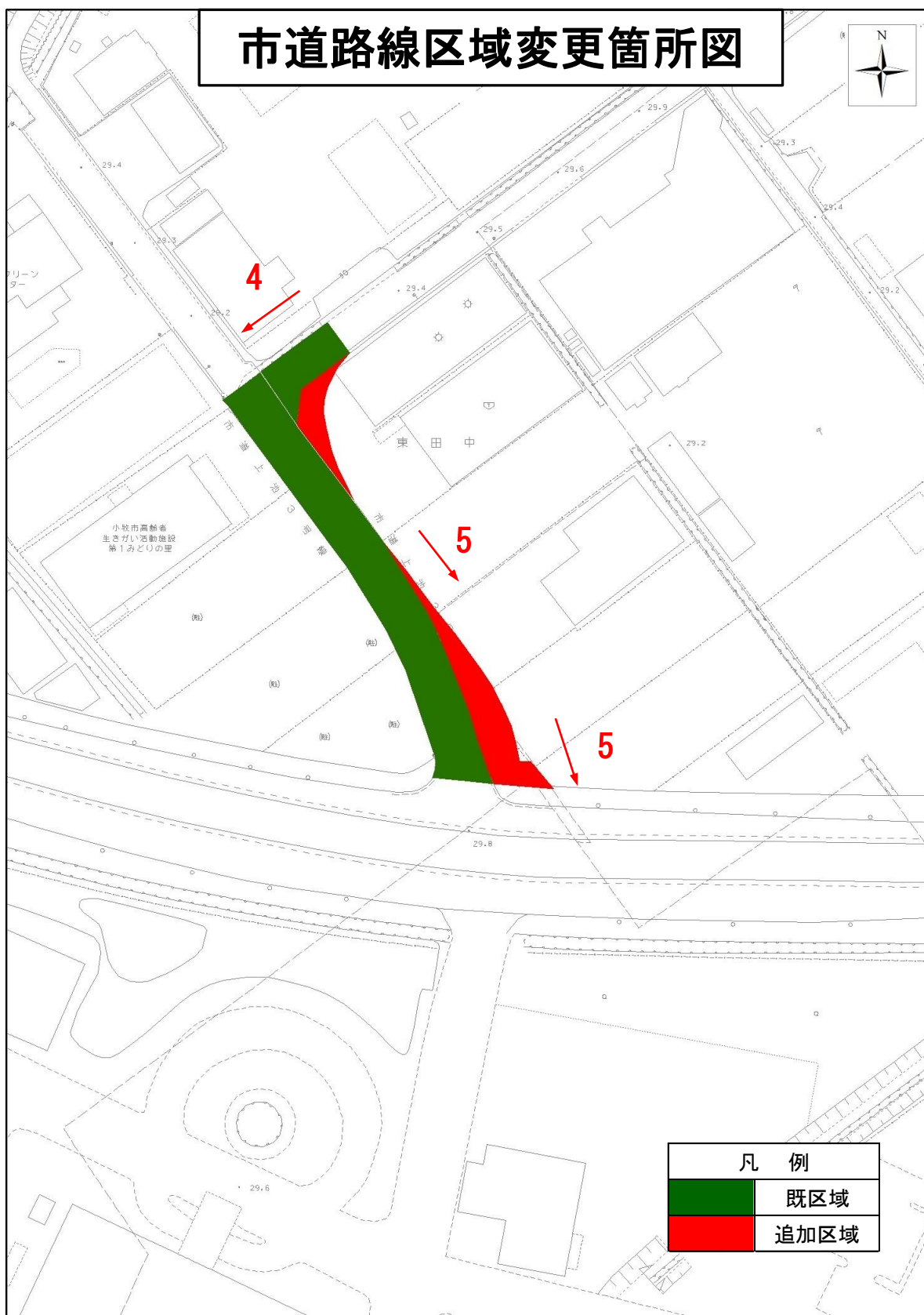

市道路線区域変更箇所図



凡 例

	既区域
	追加区域

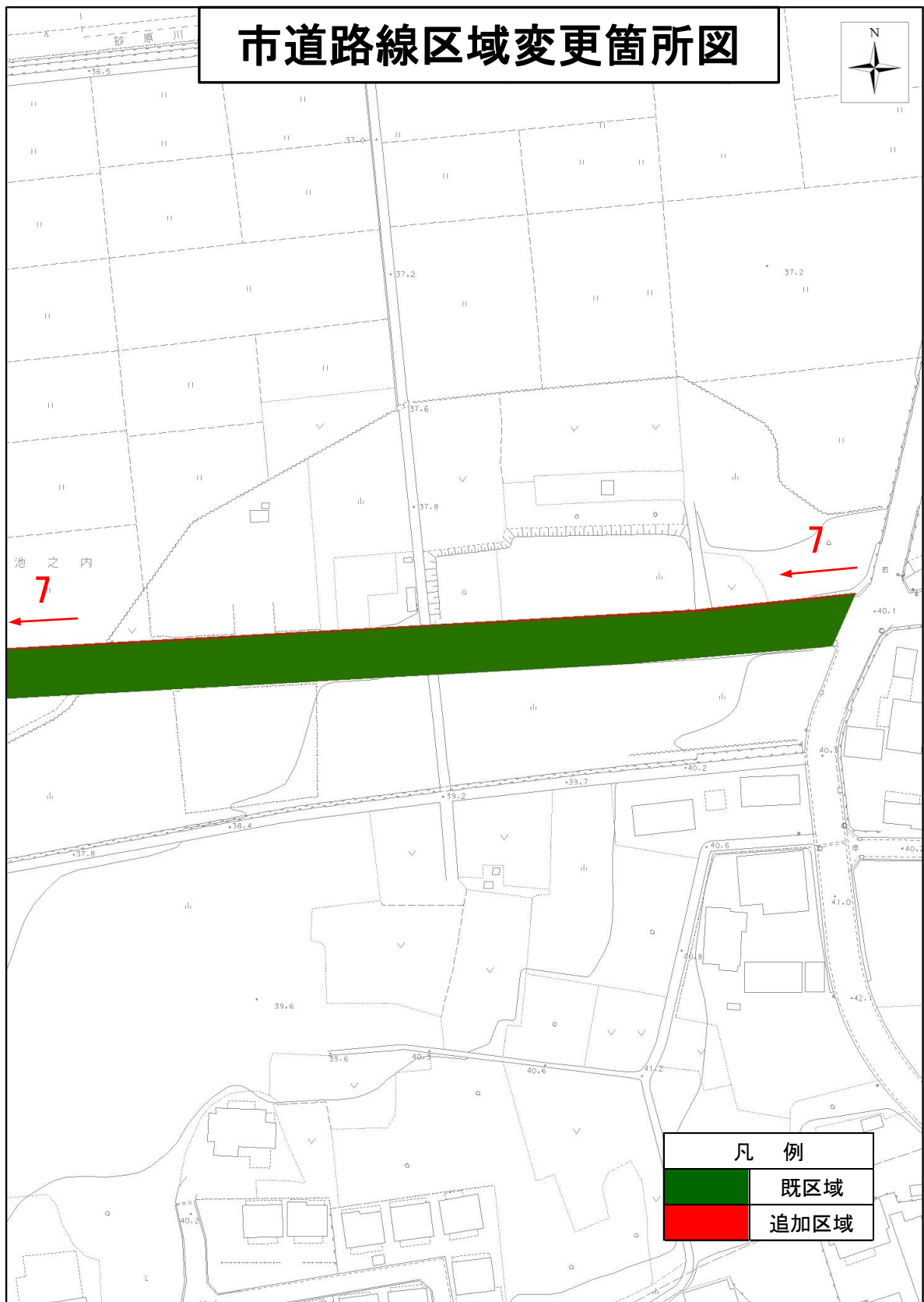
市道路線区域変更箇所図



市道路線区域変更箇所図



市道路線区域変更箇所図



市道路線区域変更箇所図



市道路線区域変更箇所図



凡 例	
	既区域
	追加区域

市道路線区域変更箇所図

