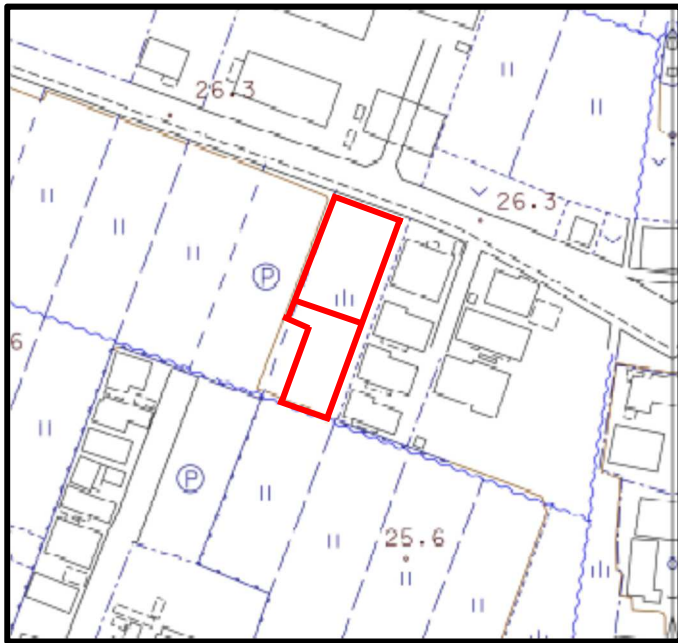
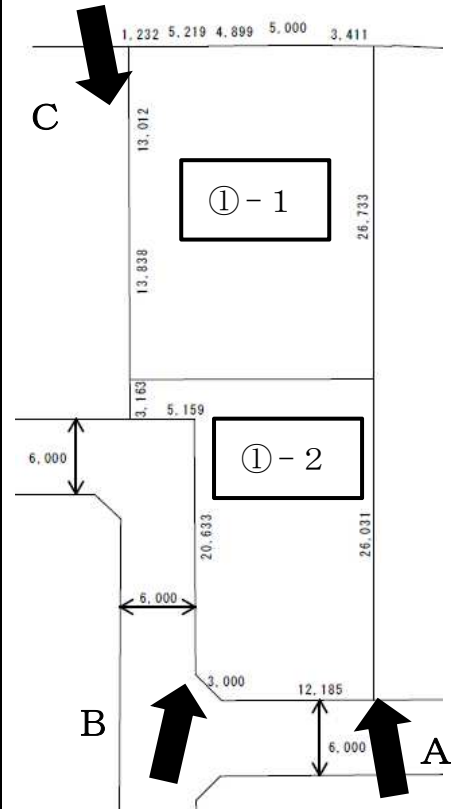


①大字小牧原新田字樋下3220番他



※上図は区画整理事業前の周辺状況



A



B



①-1 : 小牧市大字小牧原新田字樋下3220番 (526.91 m<sup>2</sup>)

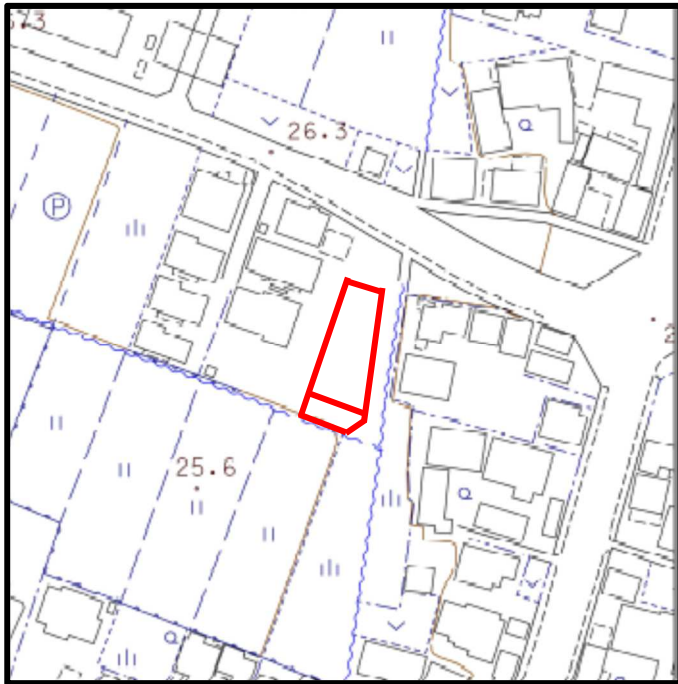
①-2 : 小牧市大字小牧原新田字樋下3222番 (386.08 m<sup>2</sup>)

C

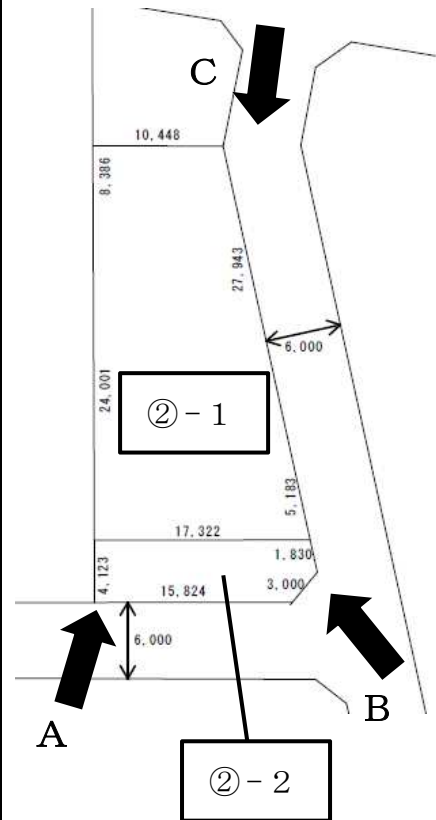


※測量図は仮換地図をもとに作成した参考のものであり、実際の敷地を保証するものではない。

②大字小牧原新田字樋下3233番他



※上図は区画整理事業前の周辺状況



A



B



②-1 : 小牧市大字小牧原新田字樋下3233番 (448.41 m<sup>2</sup>)

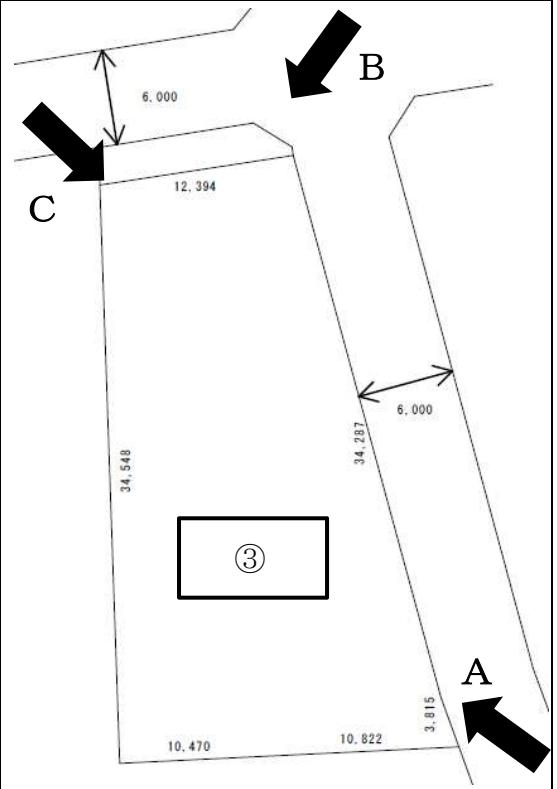
②-2 : 小牧市大字小牧原新田字樋下3234番 (70.46 m<sup>2</sup>)

※測量図は仮換地図をもとに作成した参考のものであり、実際の敷地を保証するものではない。

C



③小牧南土地区画整理事業 8 街区 5 - 1  
 (大字北外山字桜井山 8 3 8 番 5、8 3 8 番 9)



A



B



③：【仮換地】小牧市小牧南土地区画整理事業 8 街区 5 - 1

【従前地・該当地】大字北外山字桜井山 8 3 8 番 5、8 3 8 番 9 (608.94 m<sup>2</sup>)

※測量図は仮換地図をもとに作成した参考のものであり、実際の敷地を保証するものではない。

C

