

① 主郭地区第2工区整備実施設計（図6・8）

・概要：昨年度の第1工区に引き続き、主郭西側の第2工区 2,380 m²について、整備実施設計を行う。

※調査で確認した遺構状況をもとに、整備基本計画の整備方針に沿った実施設計を行うものですが、素案に反映させるべき事項等がありましたら、ご指摘をお願いします。

・期間：令和3年6月中旬～令和4年3月

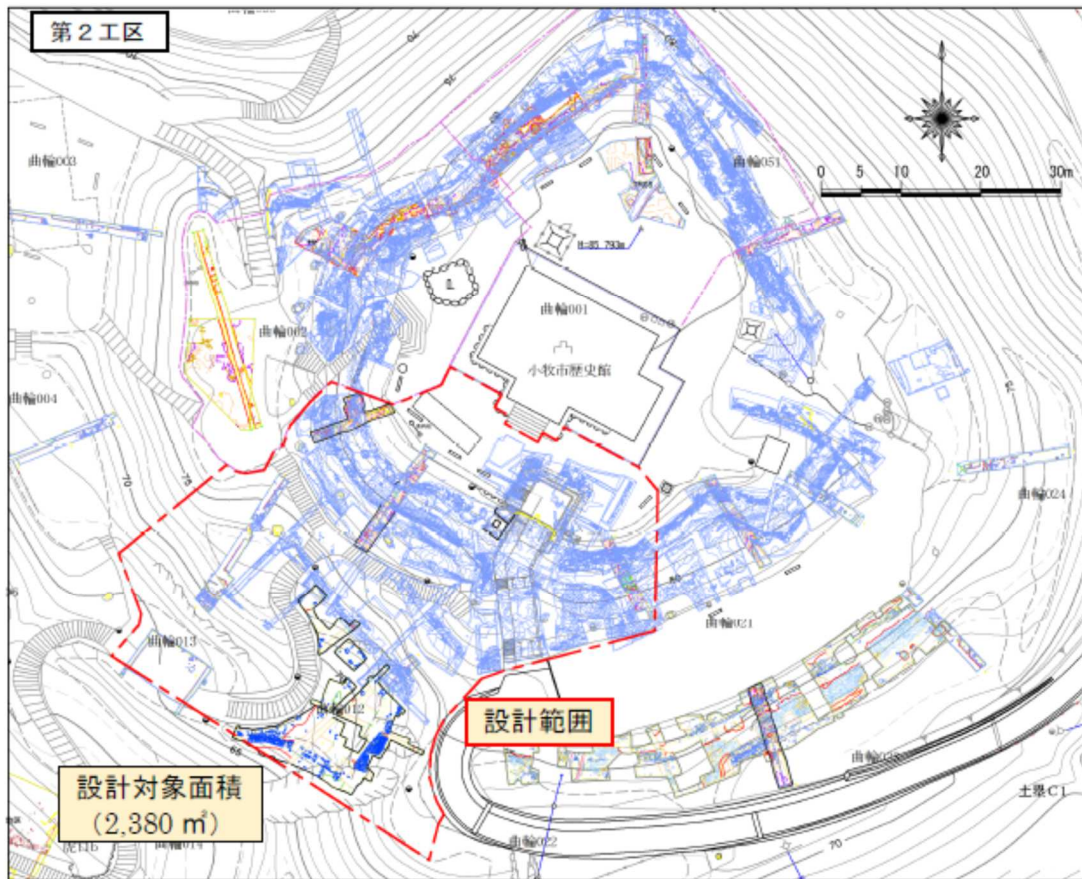


図8 第2工区実施設計対象範囲

主郭地区第5工区整備工事（図6・9）

- ・概要：主郭北側の第5工区 1,160 m²について、整備工事を実施する。
- ・期間：令和3年8月～令和4年3月

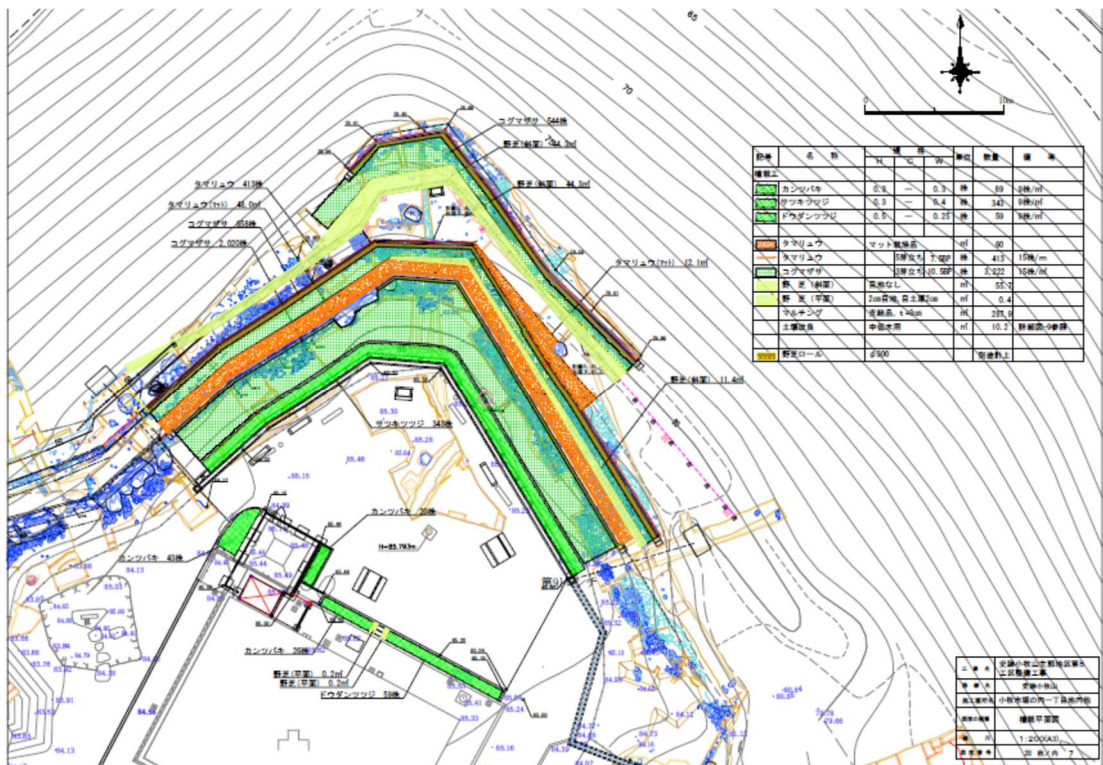


図9 第5工区整備工事対象範囲

② 主郭地区第2・3工区発掘調査（図10）

- ・調査面積：約 100 m²
- ・調査期間：令和3年9月～12月
- ・調査目的：主郭地区第2・3工区整備設計のための遺構、地形等の確認

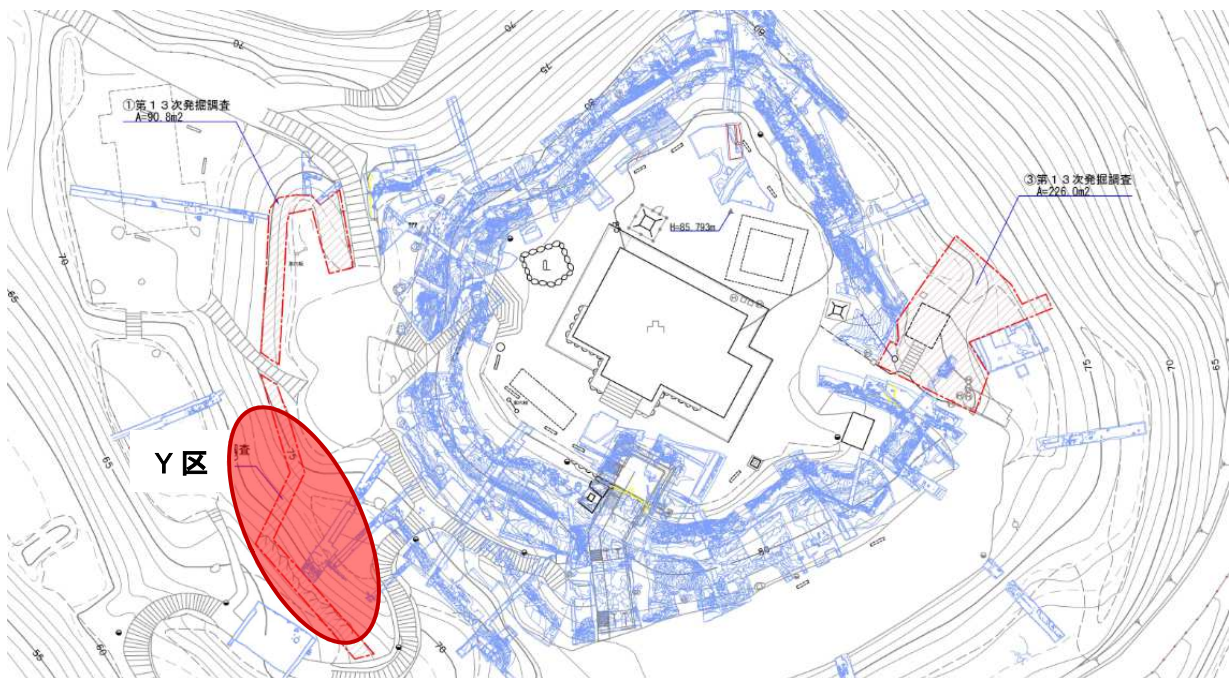


図10 主郭地区第2・3工区発掘調査対象範囲