

(2) 今年度の事業計画について



図3 主郭地区 整備計画図 (修正基本計画)

①主郭地区第2工区整備実施設計 (図3・4)

- ・概要: 昨年度の第1工区に引き続き、主郭西側の第2工区 2,380 m²について、整備実施設計を行う。
- ・期間: 令和3年6月中旬～令和4年3月

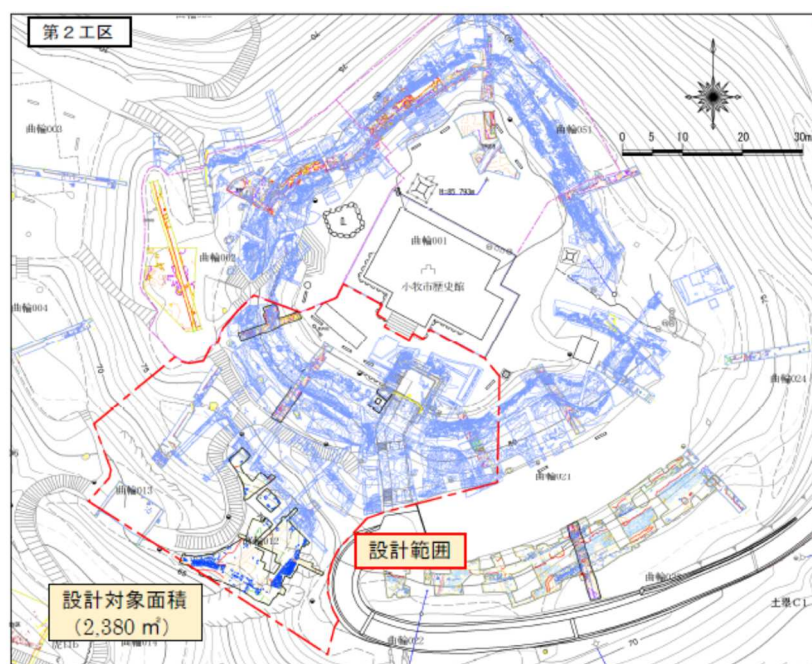


図4 第2工区実施設計対象範囲

②主郭地区第5工区整備工事 (図3・5)

- ・概要：主郭北側の第5工区 1,160 m²について、整備工事を実施する。
- ・期間：令和3年8月～令和4年3月

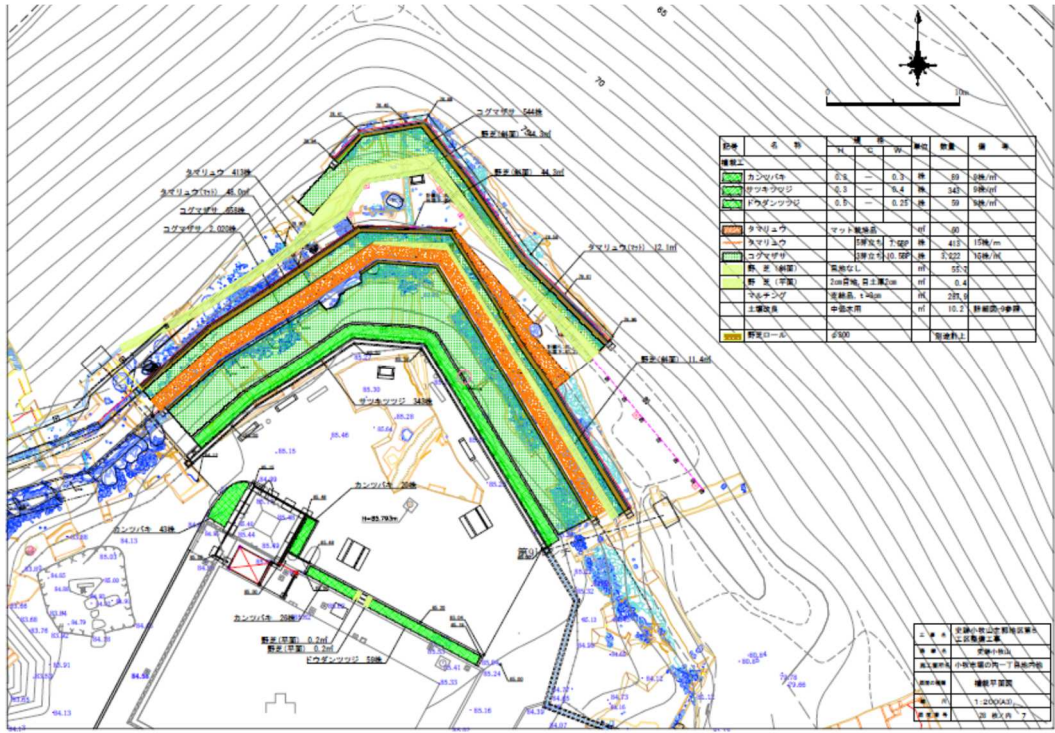


図5 第5工区整備工事対象範囲

③主郭地区第2・3工区発掘調査 (図6)

- ・調査面積：約 100 m²
- ・調査期間：令和3年9月～12月
- ・調査目的：主郭地区第2・3工区整備設計のための遺構、地形等の確認

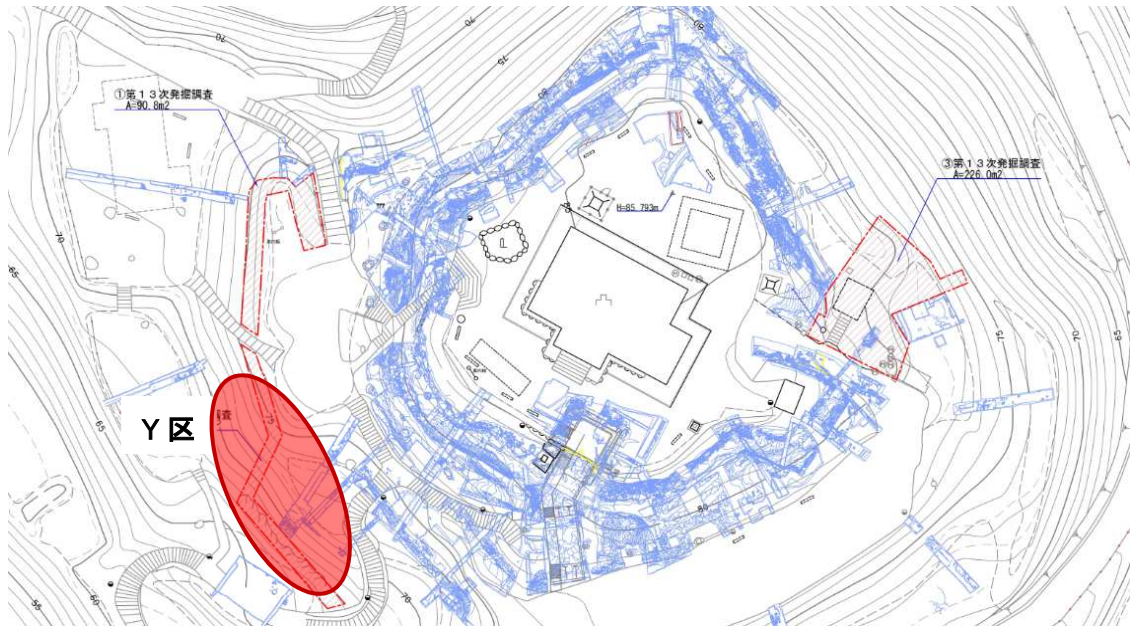


図6 主郭地区第2・3工区発掘調査対象範囲