

東部地域の農業の現況

(1) 農地

※(注) 東部地域 = 篠岡地区

農地面積 (R元年12月現在)

【小牧市】

農業振興地域内 農用地区域内農地	約581ha
田(現況地目)	約418ha
畑(現況地目)	約163ha
上記以外の市街化 調整区域内農地	約402ha
田(現況地目)	約138ha
畑(現況地目)	約264ha
合計	約983ha
田(現況地目)	約556ha
畑(現況地目)	約428ha

【篠岡地区】

農業振興地域内 農用地区域内農地	約347ha
田(現況地目)	約219ha
畑(現況地目)	約128ha
上記以外の市街化 調整区域内農地	約250ha
田(現況地目)	約39ha
畑(現況地目)	約211ha
合計	約597ha
田(現況地目)	約258ha
畑(現況地目)	約339ha

耕作放棄地 (H30年11月現在)

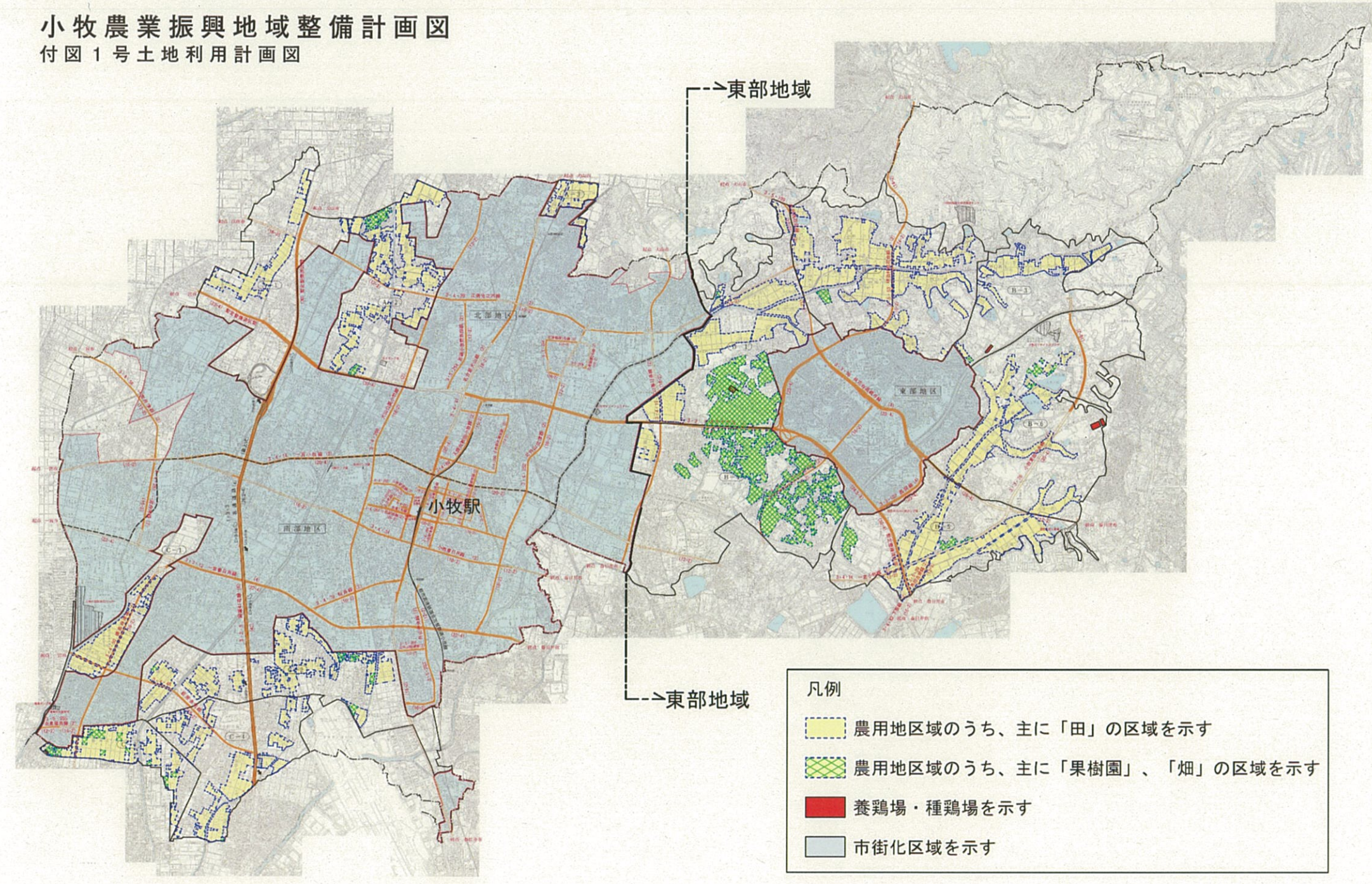
【小牧市】

地目	面積
田	約16.6ha
畑	約45.3ha
合計	約61.9ha

【篠岡地区】

地目	面積
田	約12.2ha
畑	約43.3ha
合計	約55.5ha

小牧農業振興地域整備計画図
付図1号土地利用計画図



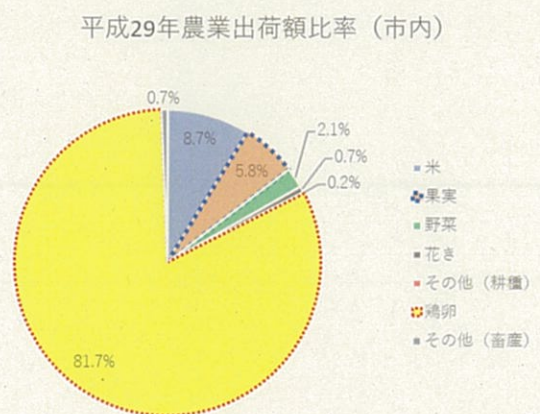
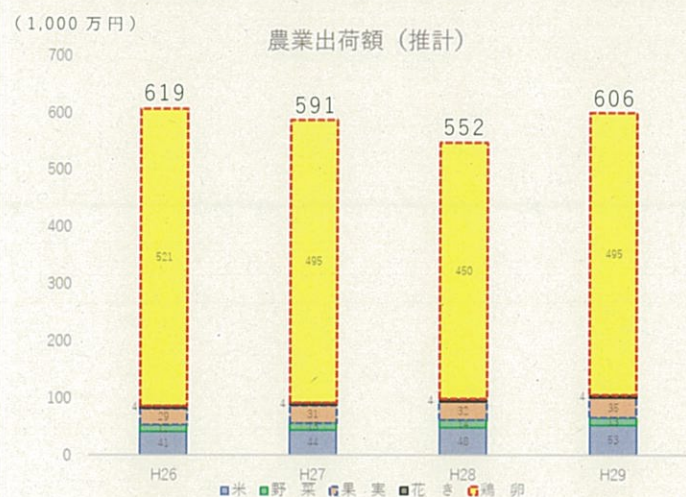
→東部地域

→東部地域

(2) 農業出荷額(市内全域)

(1,000万円)

年次	農業 産出額 (1)+(2)+(3)	耕 種											畜 産		加 工 農産物 (3)	
		小 計 (1)	米	麦 類	雑 穀	豆 類	いも類	野 菜	果 実	花 き	工 芸 農作物	その他 作物	小 計 (2)	鶏		鶏 卵
H26	619	89	41	0	-	0	0	12	29	4	0	2	530	527	521	-
H27	591	93	44	0	-	0	0	13	31	4	0	2	499	495	495	-
H28	552	99	48	0	-	0	0	14	32	4	0	1	453	450	450	-
H29	606	107	53	0	-	0	0	13	35	4	0	1	499	496	495	-



(資料：市町村別農業出荷額推計)

(3) 農家数

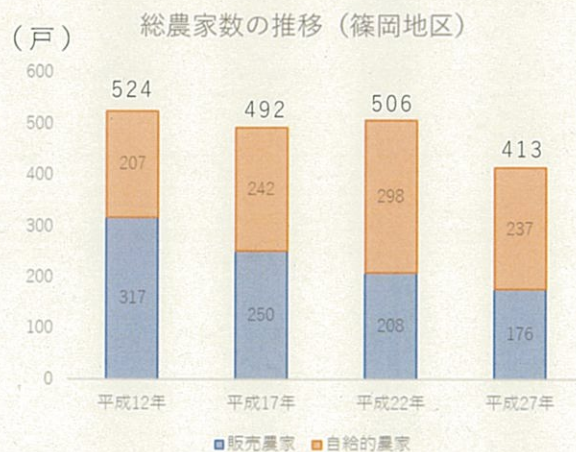
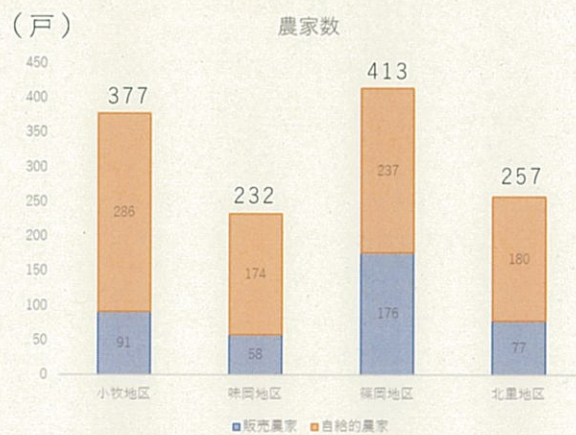
◆販売農家・自給的農家等

≪市内全域(H27)≫

	総 農 家			土地持ち非農家
	販売農家	自給的農家		
市全域	1279	402	877	892
小牧地区	377	91	286	279
味噌地区	232	58	174	153
篠岡地区	413	176	237	253
北里地区	257	77	180	207

≪篠岡地区の推移≫

	総 農 家			土地持ち非農家
	販売農家	自給的農家		
平成12年	524	317	207	-
平成17年	492	250	242	326
平成22年	506	208	298	290
平成27年	413	176	237	253



◆専業兼業農家数

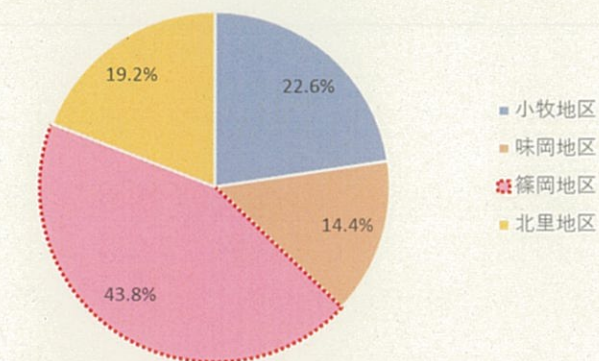
≪H27市内地区別≫

	販 売 農 家		地区割合
	専業農家	兼業農家	
市内全域	402	293	-
小牧地区	91	71	22.6%
味噌地区	58	43	14.4%
篠岡地区	176	120	43.8%
北里地区	77	59	19.2%

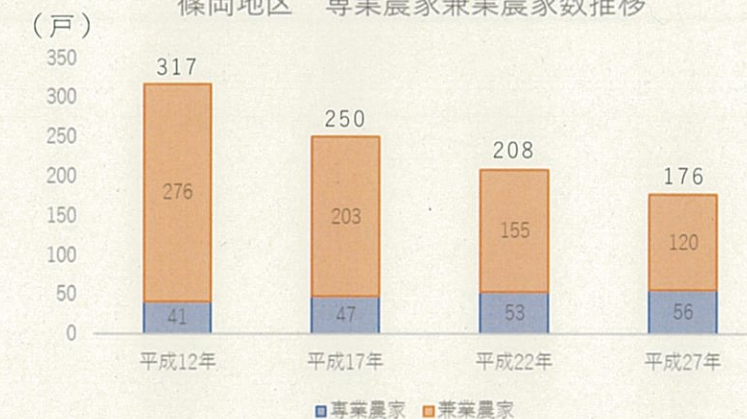
≪篠岡地区推移≫

	販 売 農 家	
	専業農家	兼業農家
平成12年	317	276
平成17年	250	203
平成22年	208	155
平成27年	176	120

4地区別農家数割合



篠岡地区 専業農家兼業農家数推移



(資料：農林業センサス 2000、2005、2010、2015)

(4) 後継者

	合計	同居後継者がいる 小計	男の同居後継者の自営農業従事日数別								女の同居後継者の自営農業従事日数別								同居後継者がいない			
			従事なかった	1~29日	30~59日	60~99日	100~149日	150~199日	200~249日	250日以上	従事なかった	1~29日	30~59日	60~99日	100~149日	150~199日	200~249日	250日以上	他出農業後継者がいる	他出農業後継者がいない		
市内全域	402	160	141	21	58	21	19	9	2	3	8	19	6	9	2	-	-	1	1	-	84	158
小牧地区	91	43	35	4	14	6	6	3	-	2	-	8	5	3	-	-	-	-	-	-	15	33
味噌地区	58	23	19	4	7	3	3	-	1	-	1	4	-	2	1	-	-	-	-	-	17	18
篠岡地区	176	57	53	12	20	6	4	3	1	1	6	4	1	2	1	-	-	-	-	-	37	82
北里地区	77	37	34	1	17	6	6	3	-	-	1	3	-	2	-	-	-	1	-	-	15	25

(資料：農林業センサス 2015)