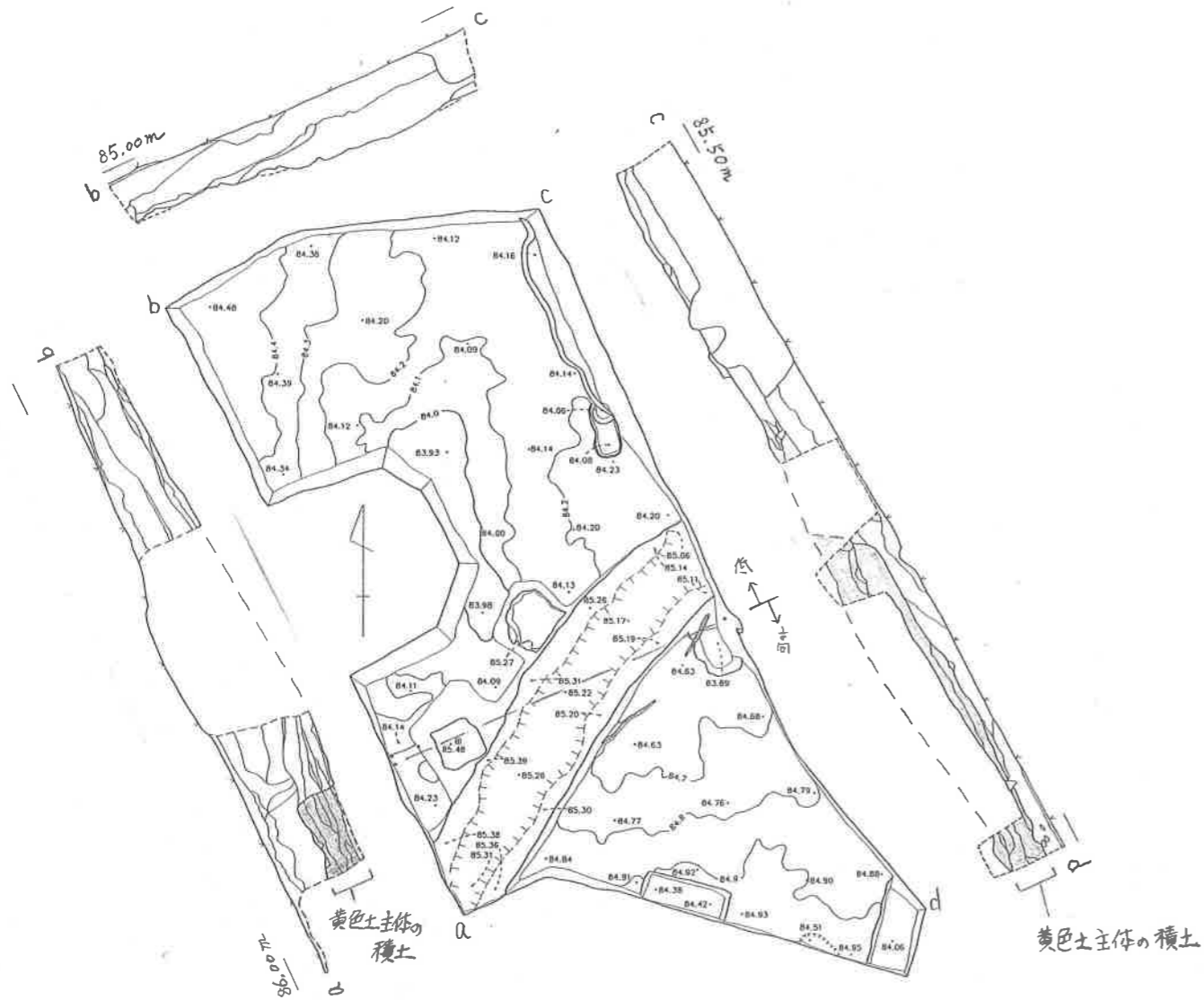


| 年度 | 調査別 | 調査か所 |
|----|------|-------------------|
| 16 | 試掘調査 | 第1～第6トレンチ、A地区～D地区 |
| 17 | | 第7～第15トレンチ |
| 18 | | E地区、F地区 |
| 19 | 発掘調査 | 第17トレンチ～第22トレンチ |
| 20 | | A区～D区 |

史跡小牧山主郭地区 第1次～第4次試掘調査・第1次発掘調査位置図

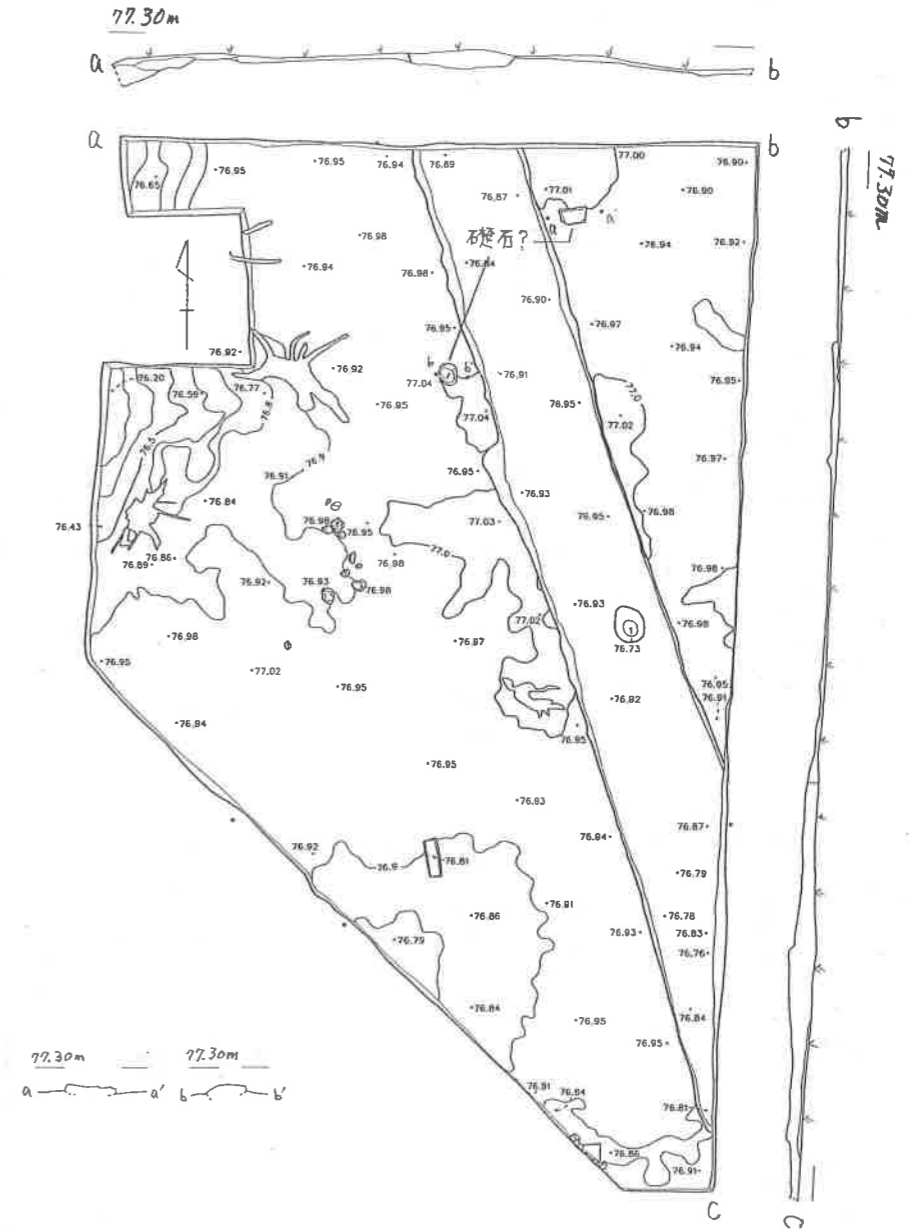
S=1:1,000

A区 (曲輪001)



平面図、壁面セクション図

D区 (曲輪002)



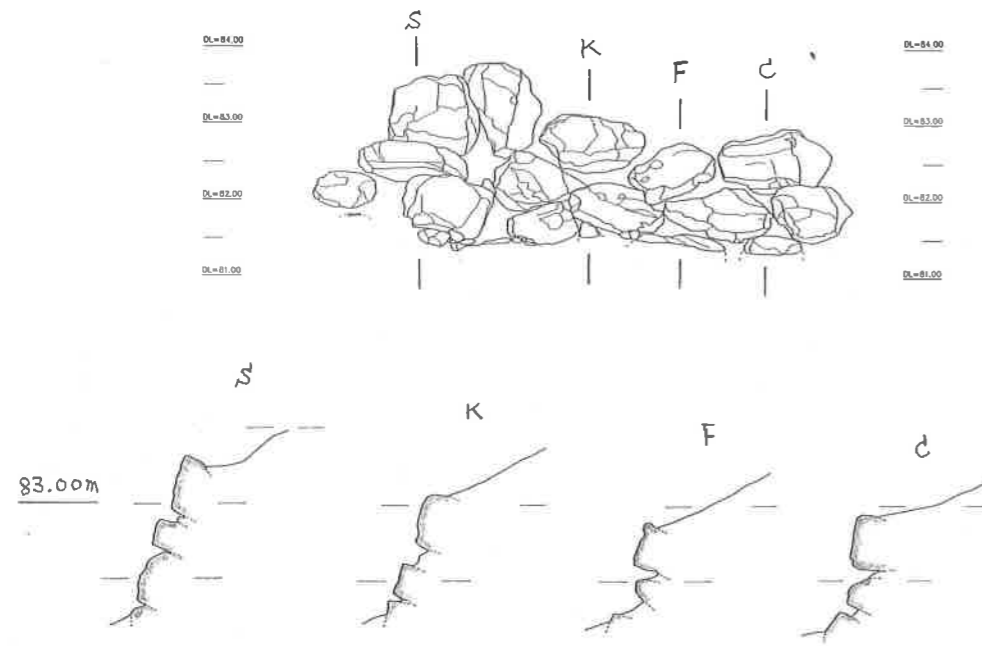
平面図、壁面セクション図、礎石?エレベーション図

S=1:100

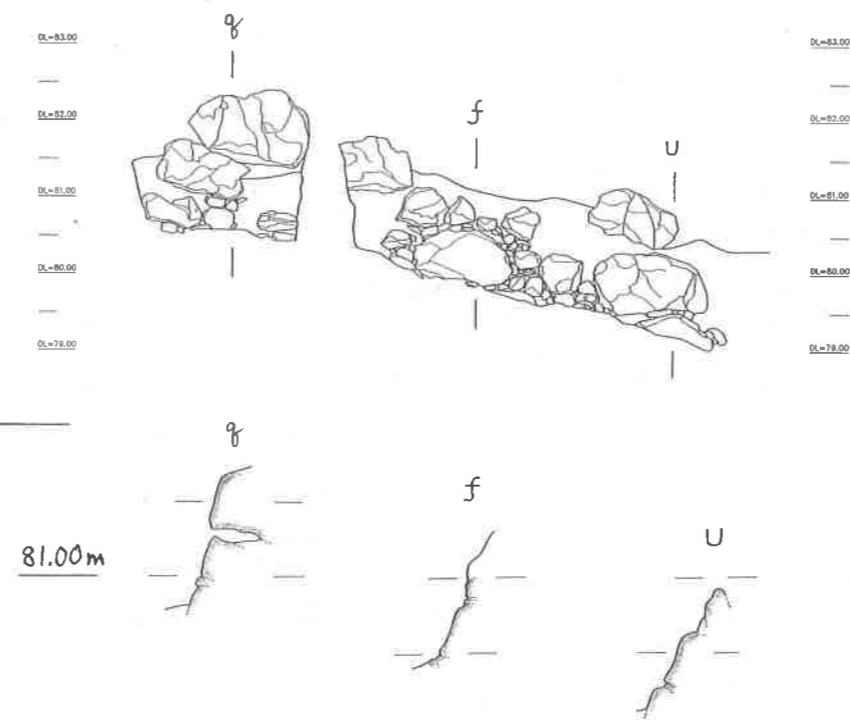


B区、C区、露頭石垣平面図、C区壁面セクション図

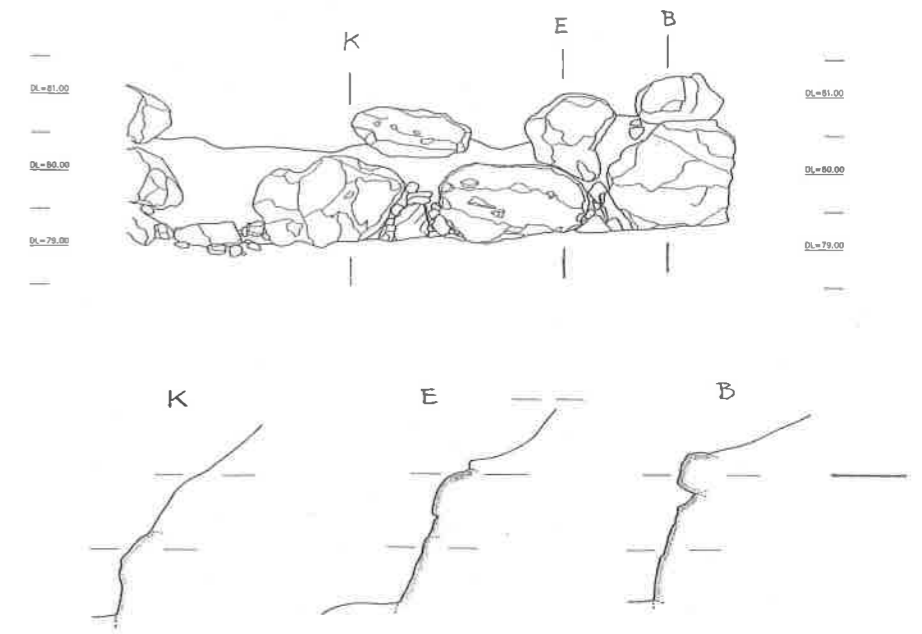
② 露頭石垣(南)



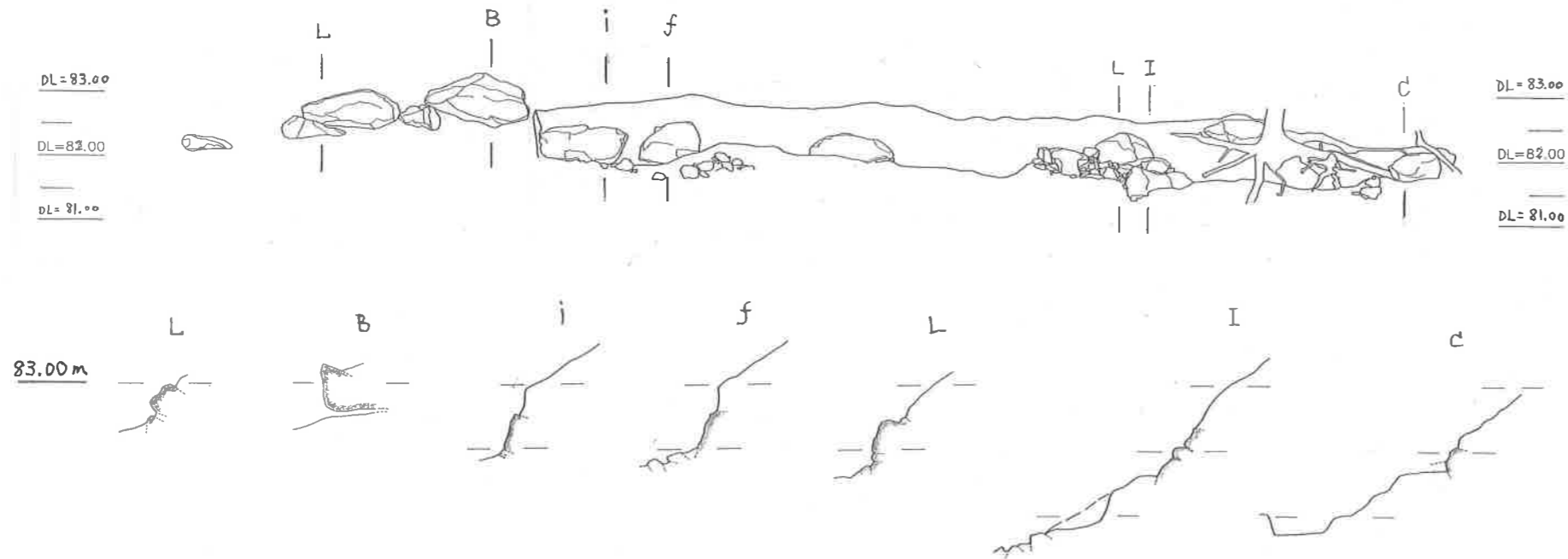
③ C区



④ C区



① B区、露頭石垣(北)



※ 丸数字は、平面図に示した石垣の位置番号に相当

B区、C区、露頭石垣 立面図、I/Vパージョン図

S=1:100