


源流の山々




大山川の源流は、小牧市で一番高い天川山をはじめ、ふれあいの森や兒の森を配する白山や本堂ヶ峰などの山々です。山々から流れ出る水の一滴滴が大山川となります。

ホタルの里

大山川の蛇行部分を利用して整備された野外観察施設です。ゲンジボタルの生息地として地元の人々に保護され、毎年6月上旬から下旬に、ホタルの飛翔が見られます。



市民四季の森



大山川に隣接した面積約28ヘクタールの総合公園です。北入口からは、大山川に掛かる橋を渡って入ります。周辺の堤防は土で、岸辺にカワセミが営巣しています。

親水河川敷(駒越橋上流)

この辺りの河川敷は、川に親しむことができるよう、川幅は広く水深も浅く整備されています。堤防には植林がされ、水辺まで下りるための階段もあります。



運天(駒越橋下流) [詳細右図]



駒越橋下流では、薬師川が大山川に合流します。合流点では薬師川に樋門を設け、堰き止めた水を分流し大山川をくぐって新木津用水として下末方面に流れます。

飛行場下へ流れ込む大山川

大山川は、南外山地区内で県営名古屋空港の滑走路下に流れ暗渠となります。空港敷地内のため近づくことはできませんが、夕日に映える大山川の上に飛行機が飛ぶ美しい光景を見ることができます。



うんてん 運天(駒越橋下流)



A

薬師川の樋門と用水の取り入れ口



大山川と薬師川の合流点



大山川をくぐった木津用水の出口

新しい発見できるかな?


おおやまがわ



大山川 散策マップ



源 流の山々



ホ タルの里



市 民四季の森



親 水河川敷(駒越橋上流)



飛 行場下へ流れ込む大山川

